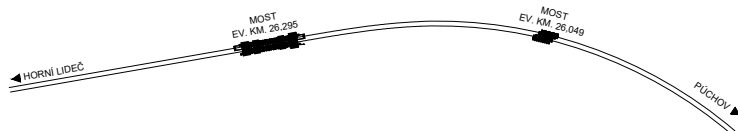



Paré:

Razítko oprávněné osoby:



Datum:

Revize:	Datum:	Popis:	Kontroloval:
001	19.3.2025	Dokumentace se zapracovanými připomínkami	Ing. František Kortus
-	-	-	-
-	-	-	-
-	-	-	-

Stavebník/Investor:	Správa železnic, státní organizace	
Adresa:	Dlážděná 1003/7, 110 00 Praha 1	
Zástupce investora:	Oblastní ředitelství Ostrava	
Adresa:	Muglinovská 1038/5, 702 00 Ostrava	

Zhotovitel díla:	DIPONT s.r.o.		
Adresa:	Klíšská 1432/18 400 01 Ústí nad Labem		
Kontakt:	T: +420 475 201 724 E: dipont@dipont.cz		
Hlavní projektant (HIP):		Ing. František Kortus	Specialista: Ing. Martin Plšek

[illegible]

Cyklická obnova trati v úseku Horní Lideč - Horní Lideč st.hranice - most v km 26,049
D24016

Žádosti o vyjádření k existenci IS	Doručeno pod č.j.	datum	Poznámka
Vodafone Czech republic, a.s. Vinohradská 167, 100 00 Praha 10	MW9910258722728843	26.08.2024	nedojde ke střetu
T - Mobile Czech Republic, a.s. Tomičkova 2144, 149 00 Praha 4	E49021/24	26.08.2024	nedojde ke střetu
T - Mobile Czech Republic, a.s. Tomičkova 2144, 149 00 Praha 4	E49022/24	26.08.2024	nedojde ke střetu
České radiokomunikace, a.s. OTO Strahov, Skokanská 1, 169 00 Praha 6 - Břevnov	UPTS/OS/372033/2024	20.09.2024	nedojde ke střetu
Česká telekomunikační infrastruktura, a.s. (CETIN)	251103/24	26.08.2024	dojde ke střetu
ČEZ Distribuce, a.s. Teplická 874/8, 405 02 Děčín IV	102201633	26.08.2024	dojde ke střetu
ČEZ ICT Services, a.s. Zbrojnická 16, 405 02 Děčín IV	700886703	29.08.2024	nedojde ke střetu
TelcoPro Services, a.s.	201772466	26.08.2024	nedojde ke střetu
TelcoInfrastructures, a.s.	110056627	29.08.2024	nedojde ke střetu
GasNet, s.r.o., Brno	5003149558	26.08.2024	nedojde ke střetu
GasNet, s.r.o., Brno	5003149566	26.08.2024	dojde ke střetu
ČEPRO	12266/24	26.08.2024	nedojde ke střetu
ČEPS	08905/2024/CEPS	26.08.2024	nedojde ke střetu
MO sekce ekonomická a majetková, Hradební 772/12, 110 15 Praha 1 email 19.9.2024	799461/2024-1322	03.10.2024	nedojde ke střetu
Vodovody a kanalizace Vsetín	2365/2024	19.09.2024	dojde ke střetu
ČD Telematika, a.s.	2202420323	19.09.2024	nedojde ke střetu
Správa železnic, s.o.	41266/2024 - SZ - OŘ OVA - SMT	11.10.2024	dojde ke střetu
Obec Horní Lideč - mawis	2024437815	25.09.2024	dojde ke střetu
Žádosti o stanovisko DOSS	Doručeno pod č.j.	datum	Poznámka
PČR DI Vsetín, Hlásenka 1516, 755 01 Vsetín	KRPZ-115551-2/ČJ-2024-151506	25.11.2024	souhlas
KÚ Zlínský kraj, odbor dopravy, tř. t. Bati 21, Zlín 76001	KUZL95951/2024	06.11.2024	stanovisko
ŘSD Zlínský kraj	RSD-418692/2024	14.11.2024	souhlas
Obec Horní Lideč - místostarosta	stanovisko k pronájmu pozemků	25.09.2024	email souhlas
Obec Horní Lideč projednání	projednáno, podmínky pronájmu	11.03.2025	email
MU Vsetín OŽP 26,049	R/2025/31915/4	25.03.2025	souhlas
GasNet	5003282823	19.03.2025	souhlas
Vodovody a kanalizace Vsetín	743/2025	19.03.2025	souhlas



DIPONT s.r.o.
Kateřina Brabcová
Klíšská 1432/18
400 01 Ústí nad Labem

V Praze, 26.8.2024

Naše zn.: **MW9910258722728843**

Věc: vyjádření k žádosti k akci **"Most v km 26,049 a most v km 26,295, k.ú. Horní Lideč"**

Společnost Vodafone Czech Republic a.s. (dále jen „Vodafone“), se sídlem Praha 5, náměstí Junkových 2, IČ: 25788001, zapsaná dne 13.8. 1999 v obchodním rejstříku vedeném Městským soudem v Praze pod spisovou značkou B.6064 a společnost Vantage Towers, s.r.o. se sídlem Závěšova 502/5, Nusle, 140 00 Praha 4, zapsaná v obchodním rejstříku vedeném u Městského soudu v Praze pod sp. zn. C 330005, IČO: 09056009, DIČ: CZ09056009 zastoupená Vodafone na základě plné moci Vám sděluje, že dle Vámi podané žádosti ze dne **26.8.2024**, která je nedílnou součástí tohoto vyjádření,

souhlasí s realizací projektu.

Ve Vámi zadaném zájmovém území a v uvedené výšce (výška stavby: 0 m, výška jeřábu: 0 m) se nenachází žádné podzemní ani nadzemní vedení.

Platnost vyjádření je **1 rok** od data vydání. Vyjádření je platné pouze v rámci předmětného projektu a pro důvod vydání vyjádření stanovený žadatelem v žádosti.

Vyjádření pozbývá platnosti uplynutím doby platnosti, změnou rozsahu zájmového území i změnou důvodu vydání vyjádření uvedeného v žádosti, to vše v závislosti na tom, která ze skutečností rozhodná pro pozbytí platnosti tohoto vyjádření nastane nejdříve. Po skončení platnosti si musíte podat novou žádost na adrese <https://zadostovyjadreni.vodafone.cz/>.

S pozdravem

v.z. Nora Hlásenská
Vodafone Czech Republic a. s.
náměstí Junkových 2808/2
155 00 Praha 5

Tel.: 775012847
E-mail: nora.hlasenska1@vodafone.com


Vodafone Czech Republic a.s.
náměstí Junkových 2, 155 00, Praha 5
IČO: 25788001, DIČ: CZ25788001
tel.: 776 971 111, fax: 776 971 927
-60-

Seznam příloh/přiložených souborů:
Zadost_MW9910258722728843.pdf



Žádost o vyjádření k existenci sítí č. MW9910258722728843

Identifikační údaje žadatele / stavebníka

Fyzická osoba

Typ:

Adresa sídla/bydliště

Identifikační údaje zástupce žadatele /stavebníka

Právnícká osoba

Typ:

Firma:

DIPONT s.r.o.

Jméno:

Kateřina

Příjmení:

Brabcová

Telefon:

+420 739 450 114

E-mail:

brabcova@dipont.cz

Adresa sídla/bydliště

Ulice:

Klíšská

Č.p. (č.ev.) / č.o.:

1432 / 18

Obec:

Ústí nad Labem

PSČ:

40001

Důvod žádosti o vyjádření

Název stavby:

Most v km 26,049 a most v km 26,295, k.ú. Horní Lideč

Typ stavby:

Ostatní

Stupeň žádosti:

Jiný

Výška stavby:

0 m

Výška jeřábu:

0 m



Zájmové území

Kresba 1:



Dotčené KÚ:

Horní Lideč (643351)

Kresba 2:



Dotčené KÚ:

Horní Lideč (643351)

Definice ve formátu Well-known Text (WKT):

```
MULTIPOLYGON((( -492059.25 -1172389.52, -492093.12 -1172451.96, -491936.48 -1172499.59, -491918.49 -1172435.03, -492059.25 -1172389.52)), (( -492330.18 -1172411.74, -492323.83 -1172487.94, -492171.43 -1172462.54, -492169.32 -1172393.75, -492330.18 -1172411.74)))
```

Datum: 26.8.2024

Zadáno: Portál MAWIS

Informace podle zákona č. 127/2005 Sb., o elektronických komunikacích, nařízením 2016/679 o ochraně fyzických osob v souvislosti se zpracováním osobních údajů a o volném pohybu těchto údajů a o zrušení směrnice 95/46/ES (obecné nařízení o ochraně osobních údajů) a dalšími souvisejícími právními předpisy.

Společnost Position s.r.o., se sídlem Londýnská 665/45, 120 00 Praha 2, IČ 26422816, zapsaná v obchodním rejstříku vedeném Městským soudem v Praze, oddíl C, vložka 81053 („Position“) a společnost Vodafone Czech Republic s., se sídlem nám. Junkových 2808/2, 155 00 Praha 5, IČ 25788001, zapsaná v obchodním rejstříku vedeném Městským soudem v Praze, oddíl B, vložka 6064 („Vodafone“) Vás tímto informují, že shromážděné osobní údaje v rozsahu Vaše jméno, příjmení, bydliště, e-mailová adresa a telefonní číslo bude společnost Vodafone, jako správce, a společnost Position, jako zpracovatel, zpracovávat za účelem jejich použití při realizaci povinností v souvislosti se žádostí o stanovisko nebo vyjádření pro řízení podle zákona č. 183/2006 Sb., o územním plánování a stavebním řádu (stavební zákon), a to automatizovaným způsobem nebo v tištěné podobě s tím, že Vaše osobní údaje nebudou zpřístupněny jiným osobám.

Vaše osobní údaje poskytujete dobrovolně a tento souhlas můžete kdykoliv odvolat.

Podrobné informace o ochraně soukromí ve společnosti Vodafone, a to včetně uplatnění vašich práv subjektu údajů naleznete na webu <https://www.vodafone.cz/o-vodafonu/ke-stazeni/ochrana-soukromi/>.



Vyřizuje: Dundáček Petr

E-mail: petr.dundacek@t-mobile.cz

DIPONT s.r.o.
Bc. Kateřina Brabcová
Klíšská 1432/18
40001 Ústí nad Labem

Naše značka: **E49021/24**

V Praze dne: **26.8.2024**

Vyjádření a stanovení podmínek pro udělení souhlasu s umístěním stavby v ochranném pásmu sítě technické infrastruktury (TI) společnosti T-Mobile Czech Republic a.s.

Vydané podle § 101 ZÁKONA Č. 127/2005 Sb., o elektronických komunikacích a o změně některých souvisejících zákonů (zákon o elektronických komunikacích – dále jen ZEK), ve znění pozdějších předpisů a §161 zákona č. 183/2006 Sb., o územním plánování a stavebním řádu (stavební zákon) či dle dalších příslušných právních předpisů

Věc: Most v km 26,049 a most v km 26,295, k.ú. Horní Lideč (f)

Na základě předložených projektových podkladů dáváme **souhlasné stanovisko k vydání Územního souhlasu / rozhodnutí (Stavebního povolení) a následně souhlas s realizací stavby.**

Dle předložených dokladů nedojde ke kolizi s technickou infrastrukturou společnosti

T-Mobile Czech Republic a.s.

Toto stanovisko má platnost 1 rok a nelze prodloužit. Po uplynutí platnosti zadejte žádost o nové stanovisko na:
<https://ochranasiti.t-mobile.cz/vyjadreni/>

T-Mobile
T-Mobile Czech Republic a.s.
Tomčikova 2144/1
148 00 Praha 4
IČ 649 49 681, DIČ CZ64949681

Ochrana sítí

Technologický úsek

V další komunikaci nebo požadavku doplňujících dotazů, uvádějte do „Předmětu“ e-mailu vždy číslo jednací.



Příloha č. 1

Rekapitulace žádosti o vyjádření k existenci sítě elektronických komunikací

Číslo žádosti: **E49021/24**
Název stavby /akce: **Most v km 26,049 a most v km 26,295, k.ú. Horní Lideč (f)**
Datum podání žádosti: **26.8.2024**
Poznámka:

Žadatel

Firma / organizace: **DIPONT s.r.o.**
IČ: **28693094**
DIČ:
Kontaktní osoba: **Bc. Kateřina Brabcová**
Adresa: **Klíšská 1432/18**
Město / obec: **Ústí nad Labem**
PSČ: **40001**
Stát:
E-mail: **brabcova@dipont.cz**
Telefonní číslo: **+420739450114**

Stavebník

Firma / organizace:
Kontaktní osoba:
Adresa:
Město / obec:
PSČ:
Stát:
E-mail:
Telefonní číslo:

Stavba

Výška nad terénem (metry): **0 m**
Projektant:
Druh stavby: **Ostatní**
Hodnota projektu:
Měsíc zahájení stavby:
Měsíc ukončení stavby:

Odeslání stanoviska

E-mail: **brabcova@dipont.cz**

Příloha č. 2

Situační plánec

Zájmová oblast (zájmové oblasti) zadaná žadatelem



Geometrie zájmové oblasti (zájmových oblastí) žádosti ve formátu WKT a souřadnicovém systému S-JTSK. Zkopírováním textu lze geometrii zobrazit v jakémkoli softwaru podporujícím formát WKT.

POLYGON((-492330.18 -1172411.74,-492323.83 -1172487.94,-492171.43 -1172462.54,-492169.32 -1172393.75,-492330.18 -1172411.74))



Vyřizuje: Dundáček Petr

E-mail: petr.dundacek@t-mobile.cz

DIPONT s.r.o.
Bc. Kateřina Brabcová
Klíšská 1432/18
40001 Ústí nad Labem

Naše značka: **E49022/24**

V Praze dne: **26.8.2024**

Vyjádření a stanovení podmínek pro udělení souhlasu s umístěním stavby v ochranném pásmu sítě technické infrastruktury (TI) společnosti T-Mobile Czech Republic a.s.

Vydané podle § 101 ZÁKONA Č. 127/2005 Sb., o elektronických komunikacích a o změně některých souvisejících zákonů (zákon o elektronických komunikacích – dále jen ZEK), ve znění pozdějších předpisů a §161 zákona č. 183/2006 Sb., o územním plánování a stavebním řádu (stavební zákon) či dle dalších příslušných právních předpisů

Věc: Most v km 26,049 a most v km 26,295, k.ú. Horní Lideč (d)

Na základě předložených projektových podkladů dáváme **souhlasné stanovisko k vydání Územního souhlasu / rozhodnutí (Stavebního povolení) a následně souhlas s realizací stavby.**

Dle předložených dokladů nedojde ke kolizi s technickou infrastrukturou společnosti

T-Mobile Czech Republic a.s.

Toto stanovisko má platnost 1 rok a nelze prodloužit. Po uplynutí platnosti zadejte žádost o nové stanovisko na:
<https://ochranasiti.t-mobile.cz/vyjadreni/>

T-Mobile
T-Mobile Czech Republic a.s.
Tomčikova 2144/1
148 00 Praha 4
IČ 649 49 681, DIČ CZ64949681

Ochrana sítí

Technologický úsek

V další komunikaci nebo požadavku doplňujících dotazů, uvádějte do „Předmětu“ e-mailu vždy číslo jednací.



Příloha č. 1

Rekapitulace žádosti o vyjádření k existenci sítě elektronických komunikací

Číslo žádosti: **E49022/24**
Název stavby /akce: **Most v km 26,049 a most v km 26,295, k.ú. Horní Lideč (d)**
Datum podání žádosti: **26.8.2024**
Poznámka:

Žadatel

Firma / organizace: **DIPONT s.r.o.**
IČ: **28693094**
DIČ:
Kontaktní osoba: **Bc. Kateřina Brabcová**
Adresa: **Klíšská 1432/18**
Město / obec: **Ústí nad Labem**
PSČ: **40001**
Stát:
E-mail: **brabcova@dipont.cz**
Telefonní číslo: **+420739450114**

Stavebník

Firma / organizace:
Kontaktní osoba:
Adresa:
Město / obec:
PSČ:
Stát:
E-mail:
Telefonní číslo:

Stavba

Výška nad terénem (metry): **0 m**
Projektant:
Druh stavby: **Ostatní**
Hodnota projektu:
Měsíc zahájení stavby:
Měsíc ukončení stavby:

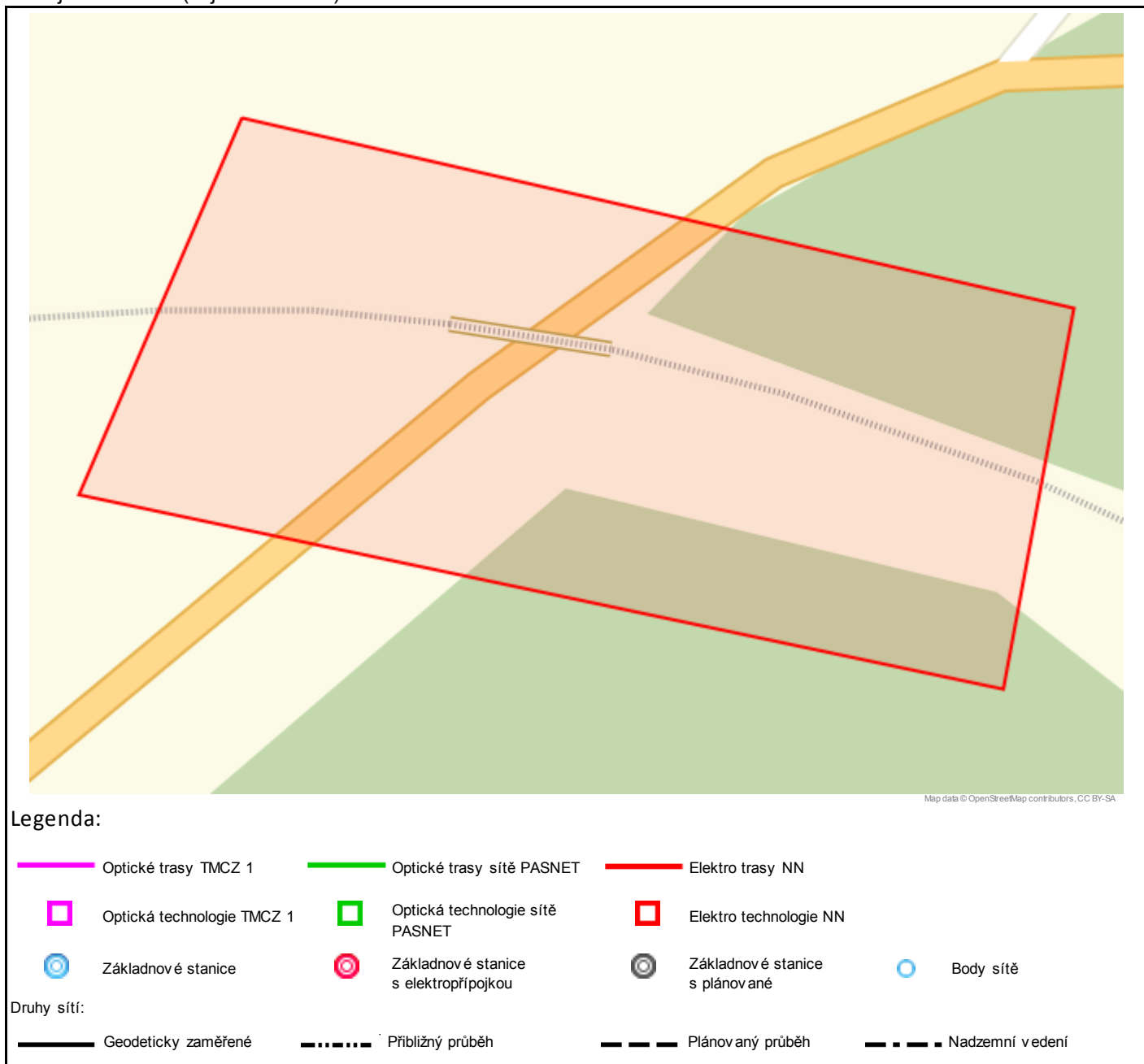
Odeslání stanoviska

E-mail: **brabcova@dipont.cz**

Příloha č. 2

Situační plánek

Zájmová oblast (zájmové oblasti) zadaná žadatelem



Geometrie zájmové oblasti (zájmových oblastí) žádosti ve formátu WKT a souřadnicovém systému S-JTSK. Zkopírováním textu lze geometrii zobrazit v jakémkoli softwaru podporujícím formát WKT.

POLYGON((-492059.25 -1172389.52,-492093.12 -1172451.96,-491936.48 -1172499.59,-491918.49 -1172435.03,-492059.25 -1172389.52))

DIPONT s.r.o.
Klíšská 1432 /18
40001 Ústí nad Labem

Váš dopis značky / ze dne	Naše značka	Vyřizuje	Místo odeslání / dne
0000147279 / 26.08.2024	UPTS/OS/372033/2024	Zdenka Šebková	Praha / 20.09.2024

Věc: Vyjádření k existenci podzemních sítí spol. České Radiokomunikace, a.s.

Účel: Existence sítí

Akce: Most v km 26,049 a most v km 26,295, k.ú. Horní Lideč

K Vaší žádosti o vyjádření k existenci sítí Vám sdělujeme, že ve Vámi vyznačeném/řešeném území nedojde ke styku s žádným podzemním vedením/zařízením v naší správě.

Vyjádření o existenci našich sítí je informativní a NESLOUŽÍ pro jakoukoliv formu STAVEBNÍHO ŘÍZENÍ.

S pozdravem

Za správnost:

České Radiokomunikace a.s.
Skokanská 2117/1
169 00 Praha 6
(53)
Šárka Stašková

Šárka Stašková
Specialista ochrany sítě

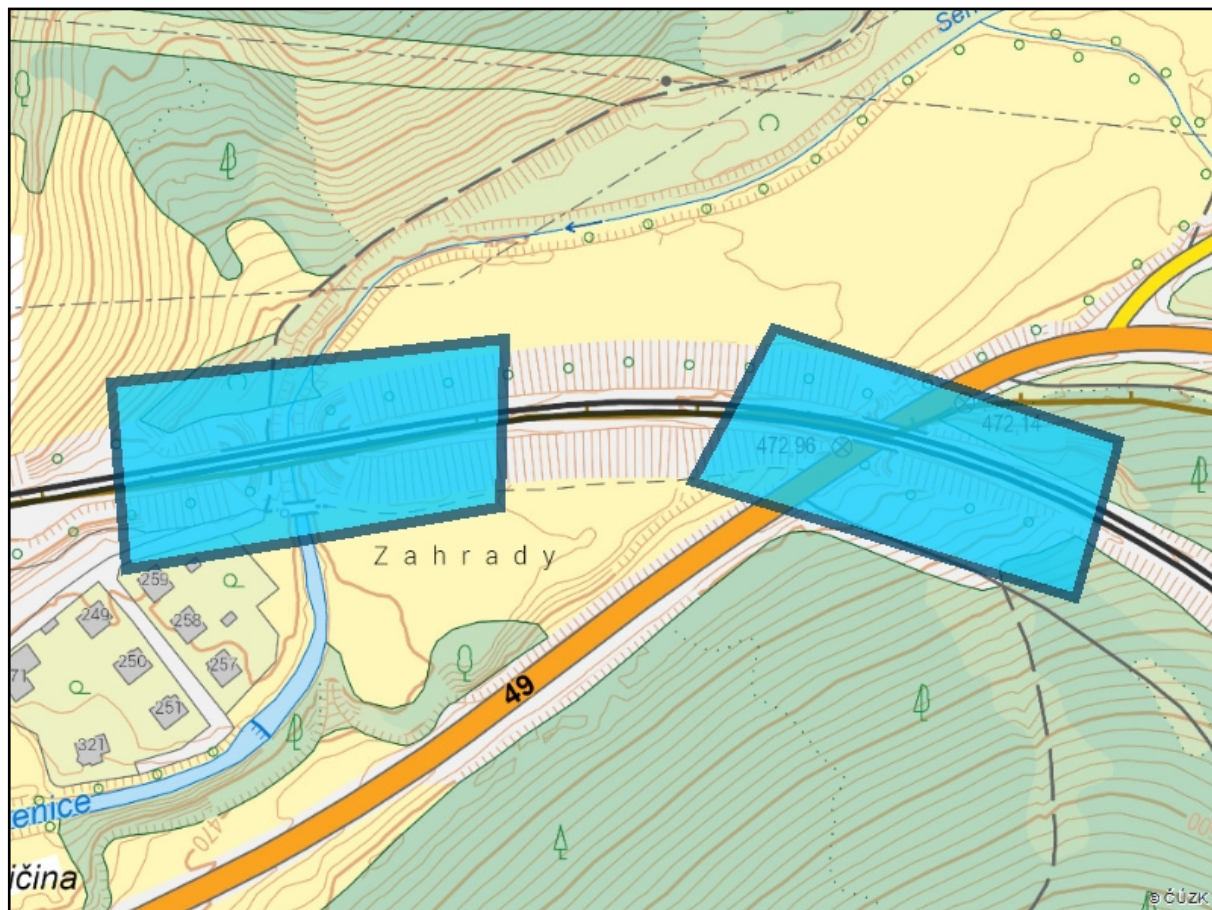
Příloha:

Platnost tohoto vyjádření je jeden rok od data vystavení, tj. do 20.09.2025

PIN: 4215

Žádost č. j. UPTS/OS/372033/2024

Zájmové území



Poznámka: Upozorňujeme Vás, že toto stanovisko **NELZE** uplatnit pro umístění a provoz větrných elektráren.

VYJÁDŘENÍ O POLOZE SÍTĚ ELEKTRONICKÝCH KOMUNIKACÍ
společnosti CETIN a.s.
(„Vyjádření“)

A VŠEOBECNÉ PODMÍNKY OCHRANY SÍTĚ ELEKTRONICKÝCH KOMUNIKACÍ
společnosti CETIN a.s.
(„Všeobecné podmínky ochrany SEK“)

toto Vyjádření a Všeobecné podmínky ochrany SEK je vydané dle ustanovení § 101 zákona č. 127/2005 Sb., o elektronických komunikacích a o změně některých souvisejících zákonů, v platném znění („**Zákon o elektronických komunikacích**“), a dle příslušných ustanovení zákona č. 283/2021 Sb., stavební zákon, ve znění pozdějších předpisů („**Stavební zákon**“), a dle příslušných ustanovení zákona č. 89/2012 Sb., občanského zákoníku, v platném znění („**Občanský zákoník**“)

Číslo jednací: 251103/24

Číslo žádosti: 0124 769 876 („Žádost“)

Název akce („ Stavba “)		Most v km 26,049 a most v km 26,295, k.ú. Horní Lideč
Důvod vydání Vyjádření („ Důvod vyjádření “)		Informace o poloze sítě
Žadatel	DIPONT s.r.o., kontaktní osoba: Kateřina Brabcová, Klíšská 1432/18, Ústí nad Labem, 40001	
Stavebník	-- neuvedeno --, , -- neuvedeno --, 0	
Zájmové území	Okres	Vsetín
	Obec	Horní Lideč
	Kat. území / č. parcely	Horní Lideč
Platnost Vyjádření		26. 8. 2026 („Den konce platnosti Vyjádření“)

Žadatel Žadostí určil a vyznačil Zájmové území, jakož i určil Důvod Vyjádření.

Na základě určení a vyznačení Zájmového území Žadatelem a na základě určení Důvodu Vyjádření vydává společnost CETIN a.s. následující Vyjádření:

Dojde ke střetu se sítí elektronických komunikací (dále jen „SEK“) společnosti CETIN a.s.

- (I) Na Žadatelem určeném a vyznačeném Zájmovém území se vyskytuje SEK společnosti CETIN a.s.; a
- (II) Stavebník nebo jím pověřená třetí osoba je povinen řídit se Všeobecnými podmínkami ochrany SEK, které jsou nedílnou součástí Vyjádření; a
- (III) pro případ, že bude nezbytné přeložení SEK, zajistí vždy takové přeložení SEK její vlastník, společnost CETIN a.s. Stavebník, který vyvolal překládku SEK je dle ustanovení § 104 odst. 17 Zákona o elektronických komunikacích povinen uhradit společnosti CETIN a.s. veškeré náklady na nezbytné úpravy dotčeného úseku SEK, a to na úrovni stávajícího technického řešení; a
- (IV) pro účely přeložení SEK dle bodu (III) tohoto Vyjádření je Stavebník povinen uzavřít se společností CETIN a.s. Smlouvu o realizaci překládky SEK; a
- (V) **Stavebník a/nebo Žadatel není oprávněn užít toto Vyjádření k podání jakékoliv žádosti o vydání jakéhokoliv správního rozhodnutí či jiného rozhodnutí majícího obdobný charakter.**

Číslo jednací: 251103/24

Číslo žádosti: 0124 769 876

Vyjádření je platné pouze pro Zájmové území určené a vyznačené Žadatelem, jakož i pro Důvod Vyjádření stanovený a určený Žadatelem v Žádosti.

Vyjádření pozbývá platnosti i) dnem, kdy je Žadatelem a/nebo Stavebníkem použito k podání žádosti o vydání jakéhokoliv správního rozhodnutí či jiného rozhodnutí majícího obdobný charakter a/nebo dnem zahájení jakéhokoliv správního rozhodnutí či jiného rozhodnutí majícího obdobný charakter, ve kterém bylo Vyjádření použito, ii) uplynutím doby platnosti v tomto Vyjádření uvedeného, iii) změnou rozsahu Zájmového území či změnou Důvodu Vyjádření uvedeného v Žádosti a/nebo iv) porušením Všeobecných podmínek ochrany SEK, to vše v závislosti na tom, která ze skutečností rozhodná pro pozbytí platnosti Vyjádření nastane nejdříve.

Společnost CETIN a.s. vydáním tohoto Vyjádření poskytla Žadateli pro Žadatelem určené a vyznačené Zájmové území veškeré informace o SEK dostupné společnosti CETIN a.s. ke dni podání Žádosti.

Ze strany společnosti CETIN a.s. může v některých případech docházet ke zpracování Vašich osobních údajů. Ke zpracování Vašich osobních údajů dochází vždy v souladu s platnými právními předpisy. Konkrétní zásady a podmínky zpracování osobních údajů společností CETIN a.s. jsou dostupné na stránce <https://www.cetin.cz/zasady-ochrany-osobnich-udaju>.

V případě dotazů k Vyjádření kontaktujte prosím asistenční linku 800 630 630.

Přílohami Vyjádření jsou:

- *Všeobecné podmínky ochrany SEK*
- *Informace k vytýčení SEK ve vlastnictví společnosti CETIN a.s.*
- *Situační výkres (obsahuje Zájmové území určené a vyznačené Žadatelem a výřezy účelové mapy SEK)*

Vyjádření vydala společnost **CETIN a.s.** dne: 26. 8. 2024.



CETIN a.s.
Českomoravská 2510/19, Libeň
190 00 Praha 9
DIČ: CZ04084063

102

VŠEOBECNÉ PODMÍNKY OCHRANY SÍTĚ ELEKTRONICKÝCH KOMUNIKACÍ společnosti CETIN a.s.**1. PLATNOST VŠEOBECNÝCH PODMÍNEK**

- i) Tyto Všeobecné podmínky ochrany sítě elektronických komunikací (dále jen „VPOSEK“) tvoří součást Vyjádření (jak je tento pojem definován níže v článku 2 VPOSEK).
- ii) V případě rozporu mezi Vyjádřením a těmito VPOSEK mají přednost ustanovení Vyjádření, pokud není těmito VPOSEK stanoveno jinak.

2. DEFINICE

Níže uvedené termíny, jsou-li použity v těchto VPOSEK a uvozeny velkým písmenem, mají následující význam:

„**CETIN**“ znamená CETIN a.s. se sídlem Českomoravská 2510/19, Libeň, 190 00 Praha 9, IČO: 04084063, zapsaná v obchodním rejstříku vedeném Městským soudem v Praze pod spz. B 20623;

„**Den**“ je kalendářní den;

„**Kabelovod**“ podzemní zařízení sestávající se z tělesa Kabelovodu a kabelových komor, sloužící k zatahování kabelů a ochranných trubek;

„**Občanský zákoník**“ znamená zákon č. 89/2012 Sb., občanský zákoník, ve znění pozdějších předpisů;

„**POS**“ je zaměstnanec společnosti CETIN, pověřený ochranou sítě, Josef Zapalač, tel.: 602 405 159, e-mail: josef.zapalac@cetin.cz;

„**Pracovní den**“ znamená Den, který není v České republice dnem pracovního klidu nebo státem uznaným svátkem;

„**Příslušné požadavky**“ znamená jakýkoli a každý příslušný právní předpis, vč. technických norem, nebo normativní právní akt veřejné správy či samosprávy, nebo jakékoli rozhodnutí, povolení, souhlas nebo licenci, včetně podmínek, které s ním souvisí;

„**Překládka**“ je stavba spočívající ve změně trasy vedení SEK ve vlastnictví CETIN nebo přemístění zařízení SEK ve vlastnictví CETIN; Stavebník, který Překládku vyvolal, je dle ustanovení § 104 odst. 17 Zákona o elektronických komunikacích povinen uhradit společnosti CETIN veškeré náklady na nezbytné úpravy dotčeného úseku SEK, a to na úrovni stávajícího technického řešení;

„**SEK**“ je síť elektronických komunikací ve vlastnictví CETIN;

„**Stavba**“ je stavba a/nebo činnosti ve vztahu, k níž bylo vydáno Vyjádření, a je prováděna Stavebníkem a/nebo Žadatelem v souladu s Příslušnými požadavky, povolená příslušným správním rozhodnutím vydaným dle Stavebního zákona;

„**Stavebník**“ je osoba takto označená ve Vyjádření;

„**Stavební zákon**“ je zákon č. 283/2021 Sb., stavební zákon, ve znění pozdějších předpisů;

„**Vyjádření**“ je vyjádření o poloze sítě elektronických komunikací vydané společností CETIN dne 26. 8. 2024 pod č.j. 251103/24;

„**Zájmové území**“ je území označené Žadatelem a/nebo Stavebníkem v Žádosti;

„**Situační výkres**“ je výkres, který je přílohou Vyjádření a obsahuje Zájmové území určené a vyznačené Žadatelem v Žádosti a výřezy účelové mapy SEK;

„**Zákon o elektronických komunikacích**“ je zákon č. 127/2005 Sb., o elektronických komunikacích a o změně některých souvisejících zákonů, ve znění pozdějších předpisů;

„**Žadatel**“ je osoba takto označená ve Vyjádření.

„**Žádost**“ je žádost, kterou Žadatel a/nebo Stavebník požádal CETIN o vydání Vyjádření.

3. PLATNOST A ÚČINNOST VPOSEK

Tyto VPOSEK jsou platné a účinné dnem odeslání Vyjádření na i) adresu elektronické pošty Stavebníka a/nebo Žadatele uvedenou v Žádosti nebo ii) adresu pro doručení prostřednictvím poštovní přepravy uvedenou Stavebníkem a/nebo Žadatelem v Žádosti.

4. OBECNÁ PRÁVA A POVINNOSTI STAVEBNÍKA A/NEBO ŽADATELE

- i) Stavebník, Žadatel je výslovně srozuměn s tím, že SEK je veřejně prospěšným zařízením, byla zřízena ve veřejném zájmu a je chráněna Příslušnými požadavky.
- ii) SEK je chráněna ochranným pásmem, jehož rozsah je stanoven (a) ustanovením § 102 Zákona o elektronických komunikacích a/nebo (b) právními předpisy účinnými před Zákonem o elektronických komunikacích, není-li Příslušnými požadavky stanoveno jinak.
- iii) Stavebník, Žadatel nebo jím pověřená třetí osoba, je povinen při provádění Stavby nebo jiných prací, při odstraňování havárií a projektování staveb, řídit se Příslušnými požadavky, správnou praxí v oboru stavebnictví a technologickými postupy a je povinen učinit veškerá nezbytná opatření vyžadovaná Příslušnými požadavky k ochraně SEK před poškozením. Povinnosti dle tohoto odstavce má Stavebník rovněž ve vztahu k SEK, které se nachází mimo Zájmové území.
- iv) Při zjištění jakéhokoliv rozporu mezi údaji v Situačním výkresu, který je přílohou Vyjádření a skutečným stavem, je Stavebník a/nebo Žadatel povinen bez zbytečného odkladu, nejpozději Den následující po zjištění takové skutečnosti, zjištěný rozpor oznámit POS.
- v) Stavebník, Žadatel nebo jím pověřená třetí osoba, je povinen každé poškození či krádež SEK bezodkladně, nejpozději Den následující po zjištění takové skutečnosti, oznámit takovou skutečnost dohledovému centru společnosti CETIN na telefonní číslo +420 238 464 190.
- vi) Bude-li Stavebník, Žadatel nebo jím pověřená třetí osoba na společnosti CETIN požadovat, aby se jako účastník správního řízení, pro jehož účely bylo toto Vyjádření vydáno, vzdala práva na odvolání proti rozhodnutí vydanému ve správním řízení, je oprávněn kontaktovat POS.

5. POVINNOSTI STAVEBNÍKA PŘI PŘÍPRAVĚ STAVBY

- i) Při projektování Stavby je Stavebník povinen zajistit, aby projektová dokumentace Stavby (i) zohledňovala veškeré požadavky na ochranu SEK vyplývající z Příslušných požadavků, zejména ze Zákona o elektronických komunikacích a Stavebního zákona, (ii) respektovala správnou praxi v oboru stavebnictví a technologické postupy a (iii) umožňovala, aby i po provedení a umístění Stavby dle takové projektové dokumentace byla společnost CETIN, jako vlastník SEK schopna bez jakýchkoli omezení a překážek provozovat SEK, provádět údržbu a opravy SEK.
- ii) Nebude-li možné projektovou dokumentaci zajistit některý, byť i jeden z požadavků dle předchozího odstavce (i) a/nebo umístění Stavby by mohlo způsobit, že nebude naplněn některý, byť i jeden z požadavků dle předchozího odstavce (i), vyvolá Stavebník Překládku.
- iii) Při projektování Stavby, která se nachází nebo je u ní zamýšleno, že se bude nacházet v ochranném pásmu radiových tras společnosti CETIN a překračuje výšku 15 m nad zemským povrchem, a to včetně dočasných objektů zařízení staveniště (jeřáby, konstrukce, atd.) je Stavebník povinen písemně kontaktovat POS za účelem získání konkrétního stanoviska a podmínek k ochraně radiových tras společnosti CETIN a pro určení, zda Stavba vyvolá Překládku. Ochranné pásmo radiových tras v šíři 50m je zakresleno do situačního výkresu, který je součástí tohoto Vyjádření.

VŠEOBECNÉ PODMÍNKY OCHRANY SÍTĚ ELEKTRONICKÝCH KOMUNIKACÍ společnosti CETIN a.s.

Číslo jednací: 251103/24

Číslo žádosti: 0124 769 876

- (iv) Pokud se v Zájmovém území nachází podzemní silové vedení (NN) ve vlastnictví společnosti CETIN, je Stavebník povinen ve vztahu k projektové dokumentaci zajistit totéž, co je uvedeno pod písm (i) tohoto článku 5, přičemž platí, že Stavebník vyvolá Překládku v případech uvedených pod písm (ii) tohoto článku 5.
- (v) Stavebník je povinen při projektování Stavby, která je stavbou (a) zařízení silových elektrických sítí (VN, VVN a ZVVN) a/nebo (b) trakčních vedení, provést výpočet či posouzení rušivých vlivů na SEK, zpracovat ochranná opatření, to vše dle a v souladu s Příslušnými požadavky. Stavebník je povinen nejpozději třicet (30) Dnů před podáním žádosti o vydání příslušného správního rozhodnutí k umístění Stavby dle Stavebního zákona předat POS výpočet či posouzení rušivých vlivů na SEK a zpracovaná ochranná opatření.
- (vi) Je-li Stavba v souběhu s Kabelovodem, nebo Kabelovod kříží, je Stavebník povinen nejpozději ke Dni, ke kterému započne se zpracováním projektové dokumentace ke Stavbě, oznámit POS a zpracovat s POS (a) veškeré případy, kdy trajektorie podvrtné a protlaků budou vedeny ve vzdálenosti menší, než je 1,5 m od Kabelovodu a (b) jakékoliv výkopové práce, které budou nebo by mohly být vedeny v úrovni či pod úrovní Kabelovodu nebo kabelové komory.
- (vii) Je-li Stavba umístěna nebo má být umístěna v blízkosti Kabelovodu, ve vzdálenosti menší, než jsou 2 m nebo kříží-li Stavba Kabelovod ve vzdálenosti menší, než je 0,5 m nad nebo kdekoliv pod Kabelovodem, je Stavebník povinen předložit POS k posouzení zakreslení Stavby v příčných řezech, přičemž do příčného řezu je Stavebník rovněž povinen zakreslit profil kabelové komory.

6. POVINNOSTI STAVEBNÍKA PŘI PROVÁDĚNÍ STAVBY

- (i) Stavebník je před započítím jakýchkoliv zemních prací ve vztahu ke Stavbě povinen vytýčit trasu SEK na terénu dle Příslušných požadavků a dle Stavebního zákona. S vytýčenou trasou SEK je Stavebník povinen seznámit všechny osoby, které budou anebo by mohly zemní práce ve vztahu ke Stavbě provádět. V případě porušení této povinnosti bude Stavebník odpovědný společnosti CETIN za náklady a škody, které porušení této povinnosti společnosti CETIN vzniknou a je povinen je společnosti CETIN uhradit.
- (ii) Pět (5) Pracovních dní před započítím jakýchkoliv prací ve vztahu ke Stavbě je Stavebník povinen oznámit společnosti CETIN, že zahájí práce či činnosti ve vztahu ke Stavbě. Písemné oznámení dle předchozí věty zašle Stavebník na adresu elektronické pošty POS a bude obsahovat minimálně číslo jednací Vyjádření a kontaktní údaje Stavebníka.
- (iii) Stavebník je povinen zabezpečit a zajistit SEK proti mechanickému poškození, a to zpravidla dočasným umístěním silničních betonových panelů nad kabelovou trasou SEK. Do doby, než je zajištěna a zabezpečena ochrana SEK proti mechanickému poškození, není Stavebník oprávněn přejíždět vozidly nebo stavební mechanizací kabelovou trasu SEK. Při přepravě vysokých nákladů nebo při projíždění stroji, vozidly či mechanizací pod nadzemním vedením SEK je Stavebník povinen prověřit, zda výška nadzemního vedení SEK je dostatečná a umožňuje spolehlivý a bezpečný způsob přepravy nákladu či průjezdu strojů, vozidel či mechanizace.
- (iv) Při provádění zemních prací v blízkosti SEK je Stavebník povinen postupovat tak, aby nedošlo ke změně hloubky uložení nebo prostorového uspořádání SEK. V místech, kde SEK vystupuje ze země do budovy, rozváděče, na sloup apod. je Stavebník povinen vykonávat zemní práce se zvýšenou mírou opatrnosti, výkopové práce v blízkosti sloupů nadzemního vedení SEK je Stavebník povinen provádět v takové vzdálenosti od sloupu nadzemního vedení SEK,

kteřá je dostatečná k tomu, aby nedošlo nebo nemohlo dojít k narušení stability sloupu nadzemního vedení SEK. Stavebník je povinen zajistit, aby jakoukoliv jeho činností nedošlo bez souhlasu a vědomí společnosti CETIN (a) ke změně nivelety terénu, a/nebo (b) k výsadbě trvalých porostů, a/nebo (c) ke změně rozsahu a změně konstrukce zpevněných ploch. Pokud došlo k odkrytí SEK, je Stavebník povinen SEK po celou dobu odkrytí náležitě zabezpečit proti prověšení, poškození a odcizení.

- (v) Zjistí-li Stavebník kdykoliv během provádění prací ve vztahu ke Stavbě jakýkoliv rozpor mezi údaji v projektové dokumentaci a skutečností, je povinen bezodkladně přerušit práce a oznámit zjištěný rozpor na adresu elektronické pošty POS. Stavebník není oprávněn pokračovat v pracích ve vztahu ke Stavbě do doby, než získá písemný souhlas POS s pokračováním prací.
- (vi) Stavebník není bez předchozího písemného souhlasu společnosti CETIN oprávněn manipulovat s kryty kabelových komor, jakkoliv zakrývat vstupy do kabelových komor, a to ani dočasně, vstupovat do kabelových komor, jakkoliv manipulovat s případně odkrytými prvky SEK či s jakýmkoliv jiným zařízením se SEK souvisejícím. Rovněž bez předchozího písemného souhlasu společnosti CETIN není Stavebník oprávněn umístit nad trasou Kabelovodu jakoukoliv jinou síť technické infrastruktury v podélném směru.
- (vii) Byla-li v souladu s Vyjádřením a těmito VPOSEK odkryta SEK je Stavebník povinen tři (3) Pracovní dny před zakrytím SEK písemně oznámit POS zakrytí SEK a vyzvat ho ke kontrole před zakrytím. Oznámení Stavebníka dle předchozí věty musí obsahovat minimálně předpokládaný Den zakrytí, číslo jednací Vyjádření a kontaktní údaje Stavebníka. Stavebník není oprávněn provést zakrytí do doby, než získá písemný souhlas POS se zakrytím.

7. ROZHODNÉ PRÁVO

Vyjádření a VPOSEK se řídí českým právem, zejména Občanským zákoníkem, Zákonem o elektronických komunikacích a Stavebním zákonem. Veškeré spory z Vyjádření či VPOSEK vyplývající budou s konečnou platností řešeny u příslušného soudu České republiky.

8. PÍSEMNÝ STYK

Písemným stykem či pojmem „písemně“ se pro účely Vyjádření a VPOSEK rozumí předání zpráv jedním z těchto způsobů:

- v listinné podobě;
- e-mailovou zprávou se zaručeným elektronickým podpisem dle zák. č. 227/2000 Sb., o elektronickém podpisu a o změně některých dalších zákonů (zákon o elektronickém podpisu), ve znění pozdějších předpisů;

9. ZÁVĚREČNÁ USTANOVENÍ

- (i) Stavebník, Žadatel nebo jím pověřená třetí osoba je počinaje Dnem převzetí Vyjádření povinen užít informace a data uvedená ve Vyjádření pouze a výhradně k účelu, pro který mu byla tato poskytnuta. Stavebník, Žadatel nebo jím pověřená třetí osoba není oprávněn informace a data rozmnožovat, rozšiřovat, pronajímat, půjčovat či jinak umožnit jejich užívání třetí osobou bez předchozího písemného souhlasu společnosti CETIN.
- (ii) Pro případ porušení kterékoliv z povinností Stavebníka, Žadatele nebo jím pověřené třetí osoby, založené Vyjádřením /nebo těmito VPOSEK je Stavebník, Žadatel či jím pověřená třetí osoba odpovědný za veškeré náklady a škody, které společnosti CETIN vzniknou porušením povinností Stavebníka, Žadatele nebo jím pověřené třetí osoby.

Číslo jednací: 251103/24

Číslo žádosti: 0124 769 876

Informace k vytyčení *SEK*

V případě požadavku na vytyčení *PVSEK* společnosti *CETIN a.s.* se, prosím, obračejte na společnosti uvedené níže.

Vegacom, a.s. - výhradní dodavatel společnosti CETIN a.s.

se sídlem: Velkomoravská 87, 695 01 Hodonín

IČ: 25788680

DIČ: CZ25788680

kontakt: Jaroslav Kovalčík, mobil: 725936197, e-mail: kovalcik@vegacom.cz

Luboš Bodzik, mobil: 603855439, e-mail: bodzik@vegacom.cz

ALPROTEL GROUP, s.r.o.

se sídlem: Dobrá 543 Frýdek-Místek PSČ 739 51

IČ: 25863037

DIČ: CZ25863037

kontakt: Libor Kašperlík, mobil: 602783894, e-mail: kasperlik@alprotel.cz

ELTEKO, spol. s r.o.

se sídlem: bří Jaroňků 4063, 760 01 Zlín

IČ: 46342401

DIČ:

kontakt: Pavel Hrabovský, mobil: 603 226 502, e-mail: vytycovani@seznam.cz

GIS-STAVINVEX, a.s.

se sídlem: Pražská 1156, Pelhřimov

IČ: 25163558

DIČ: CZ25163558

kontakt: Petr Novák, mobil: 737 286 334, tel/fax: 596 541 102, e-mail: ostrava@gis-stavinvox.cz

KATES, spol. s r.o.

se sídlem: Důlní 889, 735 35 Horní Suchá

IČ: 47680954

DIČ:

kontakt: Pavel Štěpán, tel.: 596426011, mobil: 604 797 271, e-mail: vytyceni@kates.cz

Michlovský-stavební s.r.o.

se sídlem: Salaš 99, 763 51 Zlín

IČ: 27714080

DIČ: CZ 27714080

kontakt: Jan Stupka, tel.: 577125055, mobil: 605200751, e-mail: stupka@michlovsky.cz

Daniel Kusák

se sídlem: Osvoboditelů 1200, 742 21 Kopřivnice

IČ: 63341620

DIČ:

kontakt: Daniel Kusák, mobil: 602445980, e-mail: vytyc@seznam.cz

NOVOMONT s.r.o.

se sídlem: 8.května 31, 787 01 Šumperk

IČ: 25394525

DIČ: CZ25394525

kontakt: Oldřich Slaviček, mobil: 777333596, e-mail: o.slavicek@atlas.cz

OPTOMONT, a.s.

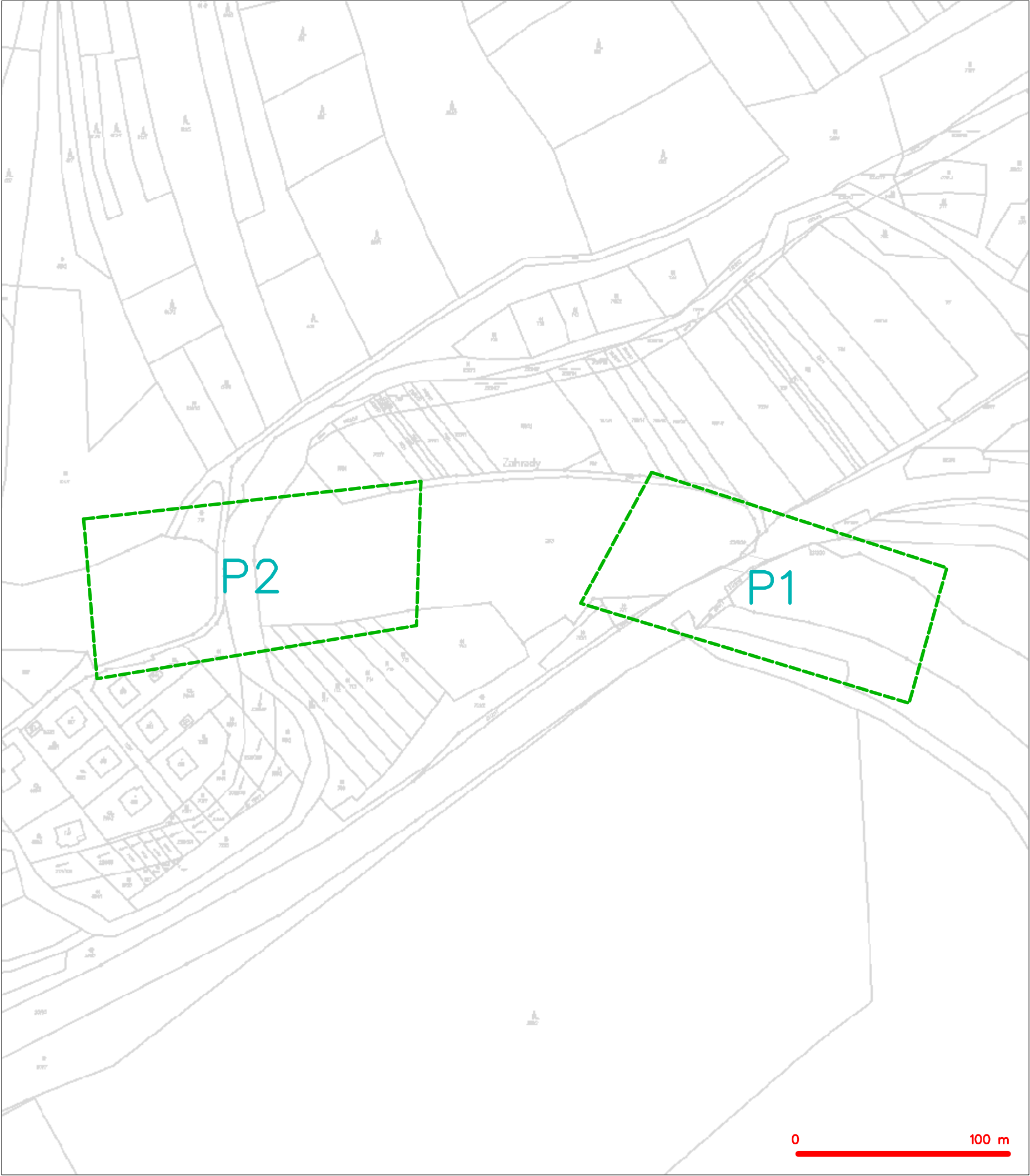
se sídlem: Na Najmanské 915, 710 00 Ostrava

IČ: 25355759


DIČ: CZ25355759

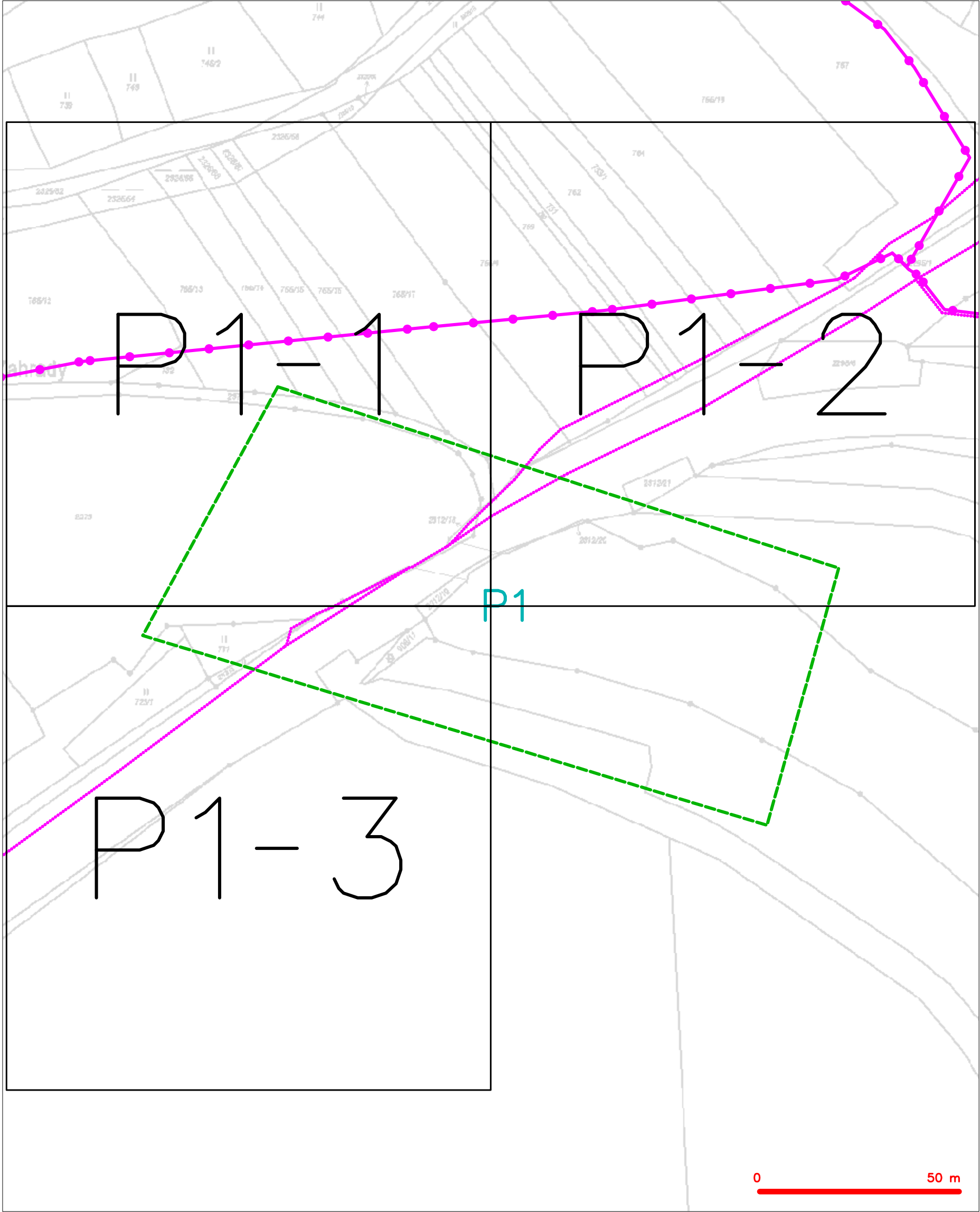
kontakt: Bogdan Kaleta, tel.: 558340911, mobil: 721521807, e-mail: bogdan.kaleta@optomont.cz



SITUAČNÍ VÝKRES - ZÁJMOVÉ ÚZEMÍ



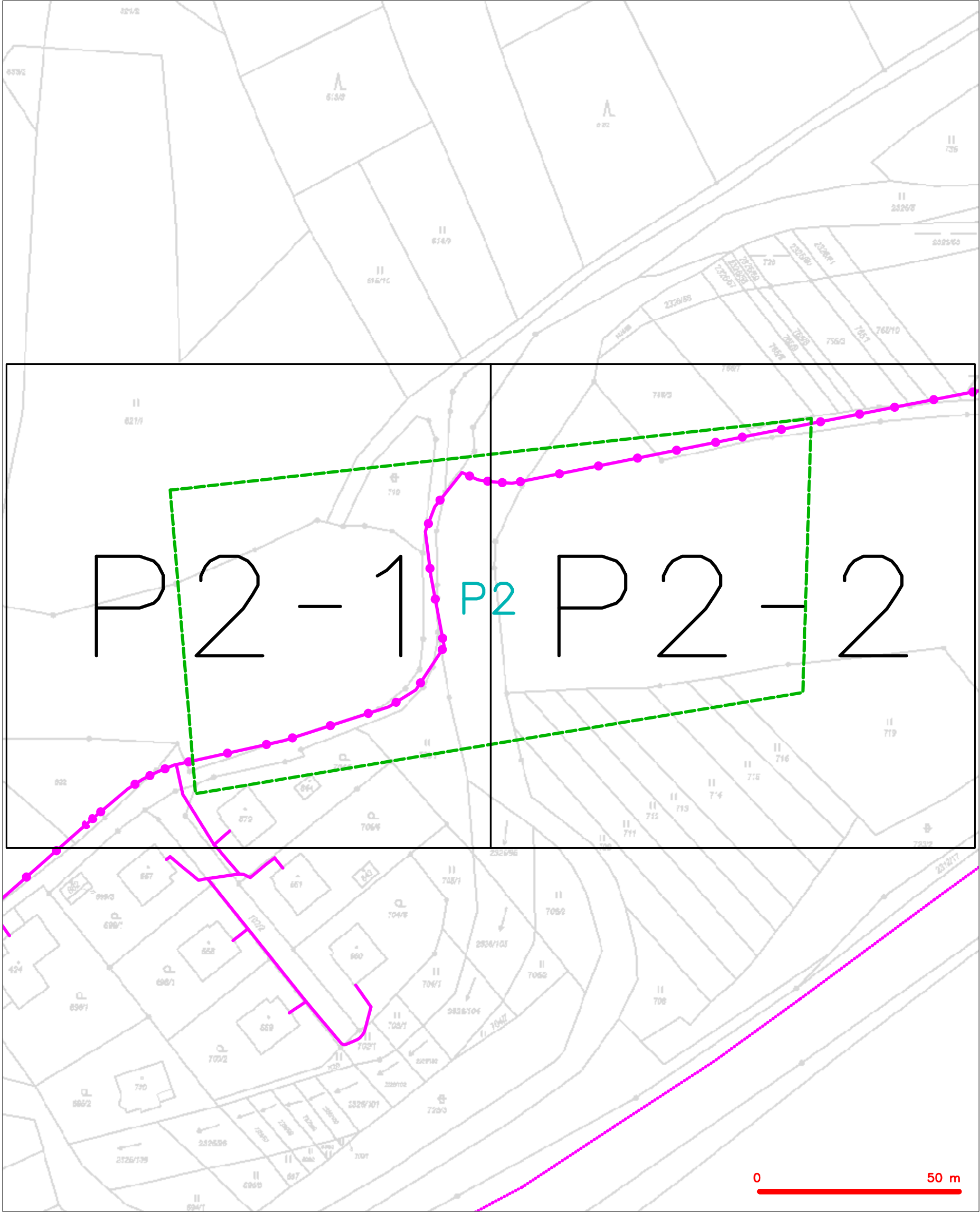
LEGENDA
----- hranice zájmového území k vyjádření


CETIN a.s.
Českomoravská 2510/19, Libeň
190 00 Praha 9
DIČ: CZ04084063
102



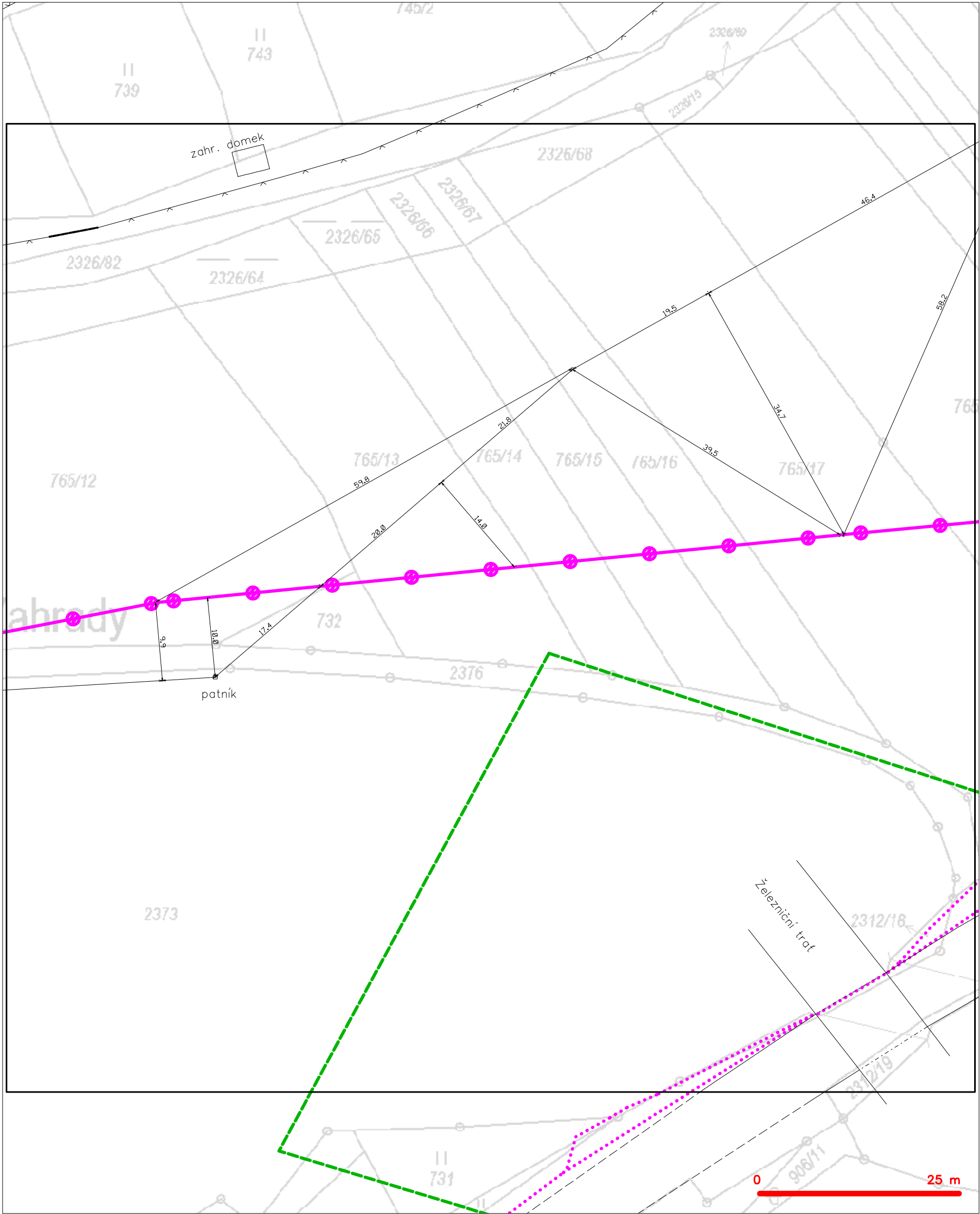
LEGENDA	
	hranice zájmového území k vyjádření
	NV přípojka, území s NV přípojkou CETIN
	zaměřený průběh metalického kabelu
	zaměřený průběh optického kabelu, HDPE trubky nebo souběh optického a metalického kabelu
	nezaměřený průběh metalického kabelu
	nadzemní síť cizí
	nezaměřený průběh optického kabelu, HDPE trubky nebo souběh optického a metalického kabelu
	radiové síť, ochranné pásmo radiové sítě
	nadzemní síť
	neprovazované síť
	podzemní síť cizí
	síť s NV
	kolektor, kabelovod

SITUAČNÍ VÝKRES - POLYGON 2



LEGENDA	
	hranice zájmového území k vyjádření
	NV přípojka, území s NV přípojkou CETIN
	zaměřený průběh metalického kabelu
	zaměřený průběh optického kabelu, HDPE trubky nebo souběh optického a metalického kabelu
	nezaměřený průběh metalického kabelu
	nadzemní síť cizí
	nezaměřený průběh optického kabelu, HDPE trubky nebo souběh optického a metalického kabelu
	radiové síť, ochranné pásmo radiové sítě
	nadzemní síť
	neprovázané síť
	podzemní síť cizí
	síť s NV
	kojektor, kabelovod

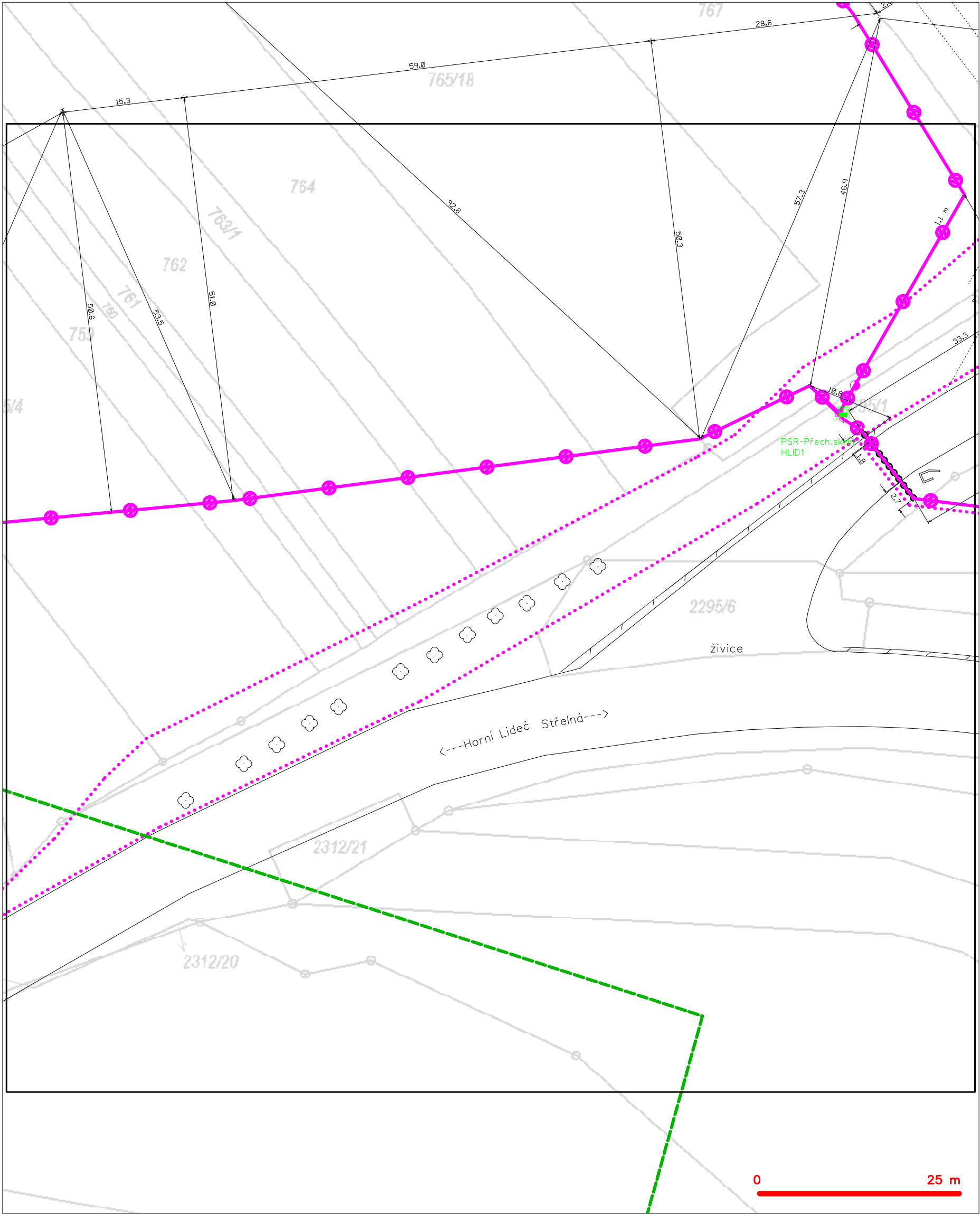
SITUAČNÍ VÝKRES - POLYGON 1, list kladu P1-1



LEGENDA

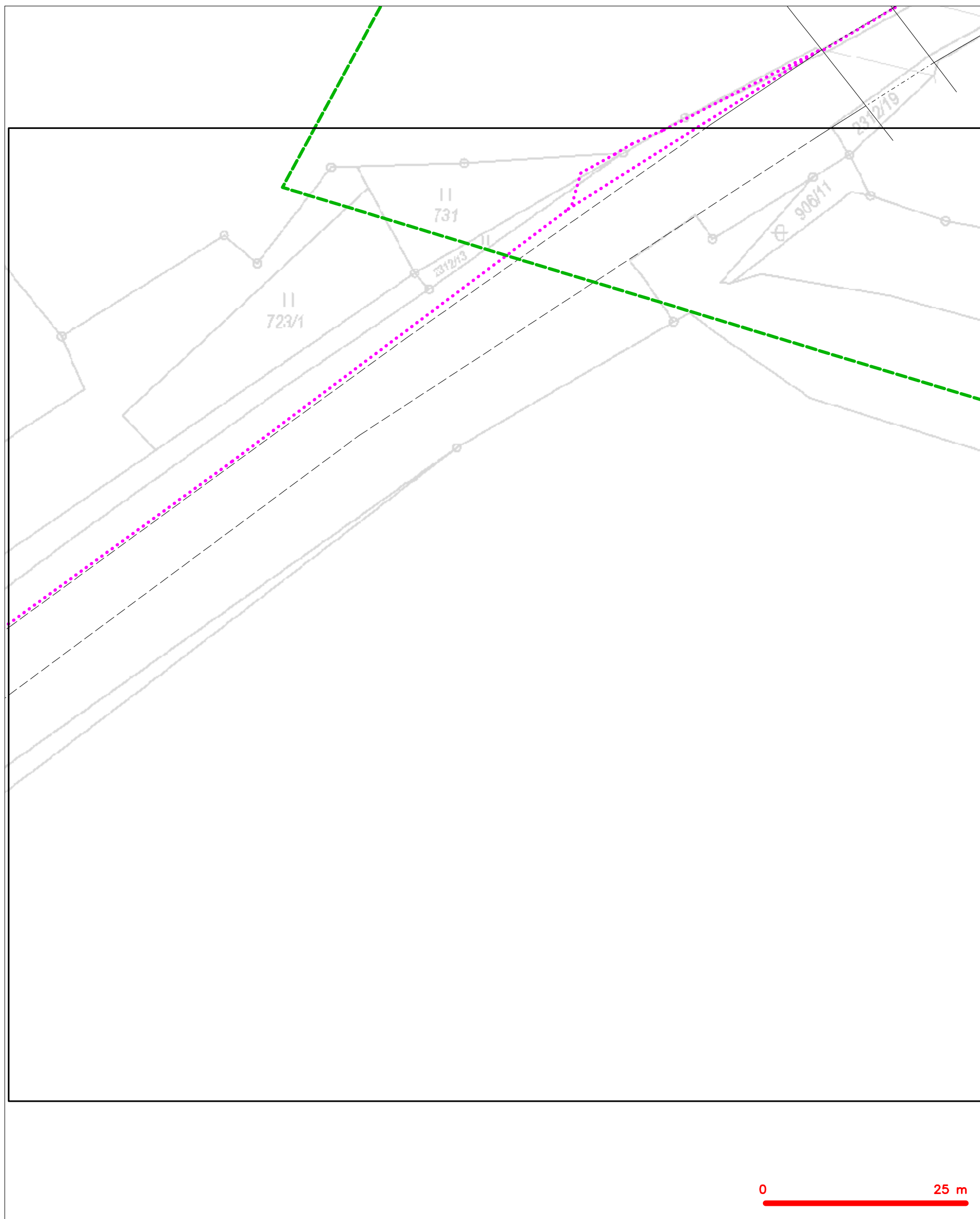
- | | | | |
|---|---|---|---|
| — | hranice zájmového území k vyjádření | — | nezaměřený průběh optického kabelu, HDPE trubky |
| — | NV přípojka, území s NV přípojkou CETIN | — | nebo souběh optického a metalického kabelu |
| — | zaměřený průběh metalického kabelu | — | radiové sítě, ochranné pásmo radiové sítě |
| — | zaměřený průběh optického kabelu, HDPE trubky | — | nadzemní sítě |
| — | nebo souběh optického a metalického kabelu | — | neprovazované sítě |
| — | nezaměřený průběh metalického kabelu | — | podzemní sítě cizí |
| — | nadzemní sítě cizí | — | sítě s NV |
- [] = kolektor, kabelovod

SITUAČNÍ VÝKRES - POLYGON 1, list kladu P1-2



— — — — —	hranice zájmového území k vyjádření	— — — — —	nezaměřený průběh optického kabelu, HDPE trubky
— — — — —	NV přípojka, území s NV přípojkou CETIN	— — — — —	nebo souběh optického a metalického kabelu
— — — — —	zaměřený průběh metalického kabelu	— — — — —	radiové sítě, ochranné pásmo radiové sítě
— — — — —	zaměřený průběh optického kabelu, HDPE trubky	— — — — —	nadzemní sítě
— — — — —	nebo souběh optického a metalického kabelu	— — — — —	neprovozované sítě
— — — — —	nezaměřený průběh metalického kabelu	— — — — —	podzemní sítě cizí
— — — — —	nadzemní sítě cizí	— — — — —	sítě s NV

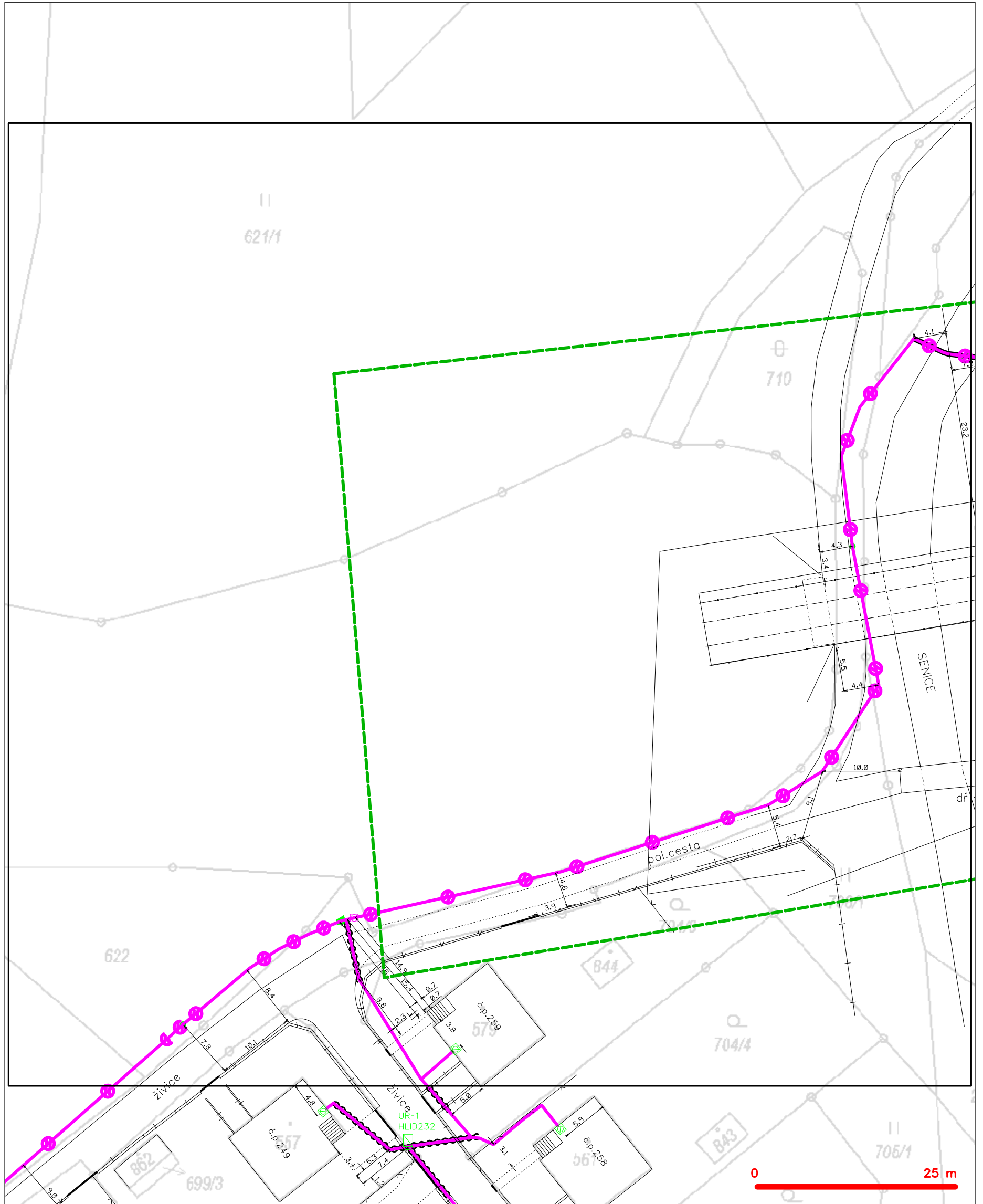
SITUAČNÍ VÝKRES - POLYGON 1, list kladu P1-3



LEGENDA

	hranice zájmového území k vyjádření		nezaměřený průběh optického kabelu, HDPE trubky
	NN přípojka, území s NN přípojkou CETIN		nebo souběh optického a metalického kabelu
	zaměřený průběh metalického kabelu		radiové sítě, ochranné pásmo radiové sítě
	zaměřený průběh optického kabelu, HDPE trubky		podzemní sítě
	nebo souběh optického a metalického kabelu		podzemní sítě cizí
	nezaměřený průběh metalického kabelu		sítě s NN
	podzemní sítě cizí		

SITUAČNÍ VÝKRES - POLYGON 2, list kladu P2-1



LEGENDA

- | | | | |
|---|---|---|---|
| — | hranice zájmového území k vyjádření | — | nezaměřený průběh optického kabelu, HDPE trubky |
| — | NV přípojka, území s NV přípojkou CETIN | — | nebo souběh optického a metalického kabelu |
| — | zaměřený průběh metalického kabelu | — | radiové sítě, ochranné pásmo radiové sítě |
| — | zaměřený průběh optického kabelu, HDPE trubky | — | nadzemní sítě |
| — | nebo souběh optického a metalického kabelu | — | neprovázané sítě |
| — | nezaměřený průběh metalického kabelu | — | podzemní sítě cizí |
| — | nadzemní sítě cizí | — | sítě s NV |
- kolektor, kabelovod

LEGENDA

	hranice zájmového území k vyjádření		nezaměřený průběh optického kabelu, HDPE trubky nebo souběh optického a metalického kabelu
	NN přípojka, území s NN přípojkou CETIV		radiové síť, ochranné pásmo radiové sítě
	zaměřený průběh metalického kabelu		podzemní síť
	zaměřený průběh optického kabelu, HDPE trubky nebo souběh optického a metalického kabelu		neprorazované síť
	nezaměřený průběh metalického kabelu		podzemní síť cizí
	nadměří síť cizí		sítě s NN
			kolektor, kabelovod

DIPONT s.r.o.
Kateřina Brabcová
Klíšská 1432/18
40001 Ústí nad Labem

NAŠE ZNAČKA
0102201633

VYŘÍZENO DNE
26.08.2024

Sdělení o existenci energetického zařízení, telekomunikačního zařízení nebo zařízení technické infrastruktury v majetku společnosti ČEZ Distribuce, a. s., pro akci:

Most v km 26,049 a most v km 26,295, k.ú. Horní Lideč

Vážený zákazníku,

Na základě Vaší žádosti 0102201633 ze dne 26.08.2024 Vám zasíláme sdělení o existenci energetického zařízení, telekomunikačního zařízení nebo zařízení technické infrastruktury v majetku společnosti ČEZ Distribuce, a. s., ve Vámi vymezeném zájmovém území.

Dovolujeme si Vás upozornit, že **sdělení nenahrazuje** vyjádření provozovatele distribuční soustavy k projektové dokumentaci pro řízení pro povolení stavby, k připojení nového odběru, zdroje elektrické energie nebo k navýšení rezervovaného příkonu a výkonu a s výjimkou havárií ani souhlas s činností v ochranném pásmu.

Toto sdělení je platné do 26.02.2025 a je jedním z podkladů pro zpracování projektové dokumentace, pokud je taková dokumentace zpracovávána.

V majetku ČEZ Distribuce, a. s., se na Vámi uvedeném zájmovém území nachází nebo ochranným pásmem zasahuje energetické zařízení typu:

	síť NN	síť VN	síť VVN
Podzemní síť	střet		
Nadzemní síť			

Stanice	
---------	--

V majetku ČEZ Distribuce, a. s., se na Vámi uvedeném zájmovém území nachází nebo ochranným pásmem zasahuje telekomunikační zařízení typu:

	telekomunikační zařízení
Podzemní síť	
Nadzemní síť	

Zařízení technické infrastruktury zahrnuje zejména vodovodní, kanalizační a plynové přípojky pro objekty ČEZ Distribuce a. s., a dále pak další podzemní a nadzemní zařízení sloužící pro provoz distribuční sítě. V majetku ČEZ Distribuce, a. s., se na Vámi uvedeném zájmovém území nachází nebo ochranným pásmem zasahuje zařízení technické infrastruktury:

	zařízení technické infrastruktury
Nadzemní nebo podzemní	

Energetické zařízení (mimo nadzemních sítí NN), telekomunikační zařízení a zařízení technické infrastruktury je chráněno ochranným pásmem podle § 46 zákona č. 458/2000 Sb., o podmínkách podnikání a o výkonu státní správy v energetických odvětvích a o změně některých zákonů (energetický zákon), ve znění pozdějších předpisů. Přibližný průběh tras energetických zařízení, telekomunikačního zařízení (v trase kabelového vedení může být uloženo několik kabelů energetických i komunikačních) a tras zařízení technické infrastruktury zasíláme v příloze tohoto dopisu.

V případě existence **podzemních** energetických zařízení, telekomunikačních zařízení nebo zařízení technické infrastruktury je povinností stavebníka alespoň 14 dní před započítím zemních prací požádat přes Distribuční portál na www.cezdistribuce.cz/dip nebo online formulář na www.cezdistribuce.cz/vytyceni-zarizeni o tzv.

vytyčení trasy podzemního zařízení, telekomunikačního zařízení nebo zařízení technické infrastruktury. O vytyčení lze požádat pouze na základě vydaného sdělení o existenci energetického zařízení, telekomunikačního zařízení nebo zařízení technické infrastruktury, a to (mimo havárií) nejpozději 30 dní před koncem jeho platnosti.

Dojde-li k obnažení podzemního vedení nebo k poškození energetického zařízení, telekomunikačního zařízení nebo zařízení související s telekomunikačním zařízením nebo zařízení technické infrastruktury ve vlastnictví ČEZ Distribuce, a. s., nahlase nám prosím tuto skutečnost bezodkladně jako poruchu na bezplatnou linku 800 850 860.

Pokud uvažovaná **akce nebo činnost zasáhne do ochranného pásma** nadzemních vedení, trafostanic nebo telekomunikačních vedení, popř. bude po vytyčení zjištěno, že zasahuje do ochranného pásma podzemních energetických zařízení nebo telekomunikačního zařízení, je nutné požádat společnost ČEZ Distribuce, a. s., o souhlas s činností v ochranném pásmu. Jestliže uvažovaná akce vyvolá potřebu dílčí změny trasy vedení nebo přemístění některých prvků energetického zařízení nebo telekomunikačního zařízení včetně souvisejícího zařízení, je nutné včas společnost ČEZ Distribuce, a. s., požádat o přeložku zařízení podle § 47 energetického zákona.

Zároveň Vás upozorňujeme, že v zájmovém území se může nacházet taktéž energetické zařízení, telekomunikační zařízení nebo zařízení technické infrastruktury, které není v majetku společnosti ČEZ Distribuce, a. s.

V souvislosti s výše uvedeným si Vás dovoluujeme upozornit, že uvedené sdělení včetně jeho příloh obsahuje skutečnosti tvořící obchodní tajemství společnosti ČEZ Distribuce, a. s. Poskytnuté informace jsou dále také důvěrnými informacemi a obchodně citlivými informacemi společnosti ČEZ Distribuce, a. s. Z výše uvedených důvodů si Vás proto společnost ČEZ Distribuce, a. s., dovoluje upozornit, že s poskytnutými informacemi je potřeba nakládat dle platných právních předpisů, v opačném případě se vystavujete postihu ve smyslu platné právní úpravy. V této souvislosti si Vás dále dovoluujeme upozornit, že požadované informace nesmí být předány, sděleny, využity, zpřístupněny, či jiným způsobem postoupeny na jakoukoli třetí osobu bez předchozího prokazatelného souhlasu společnosti ČEZ Distribuce, a. s. Informace o existenci energetického zařízení, telekomunikačního zařízení a zařízení technické infrastruktury mohou být využity pouze pro účel, pro který byly vyžádány.

S pozdravem

ČEZ Distribuce, a. s.

Děčín, Děčín IV-Podmokly
Teplická 874/8
PSČ 405 02
IČ: 24729035

Přílohy

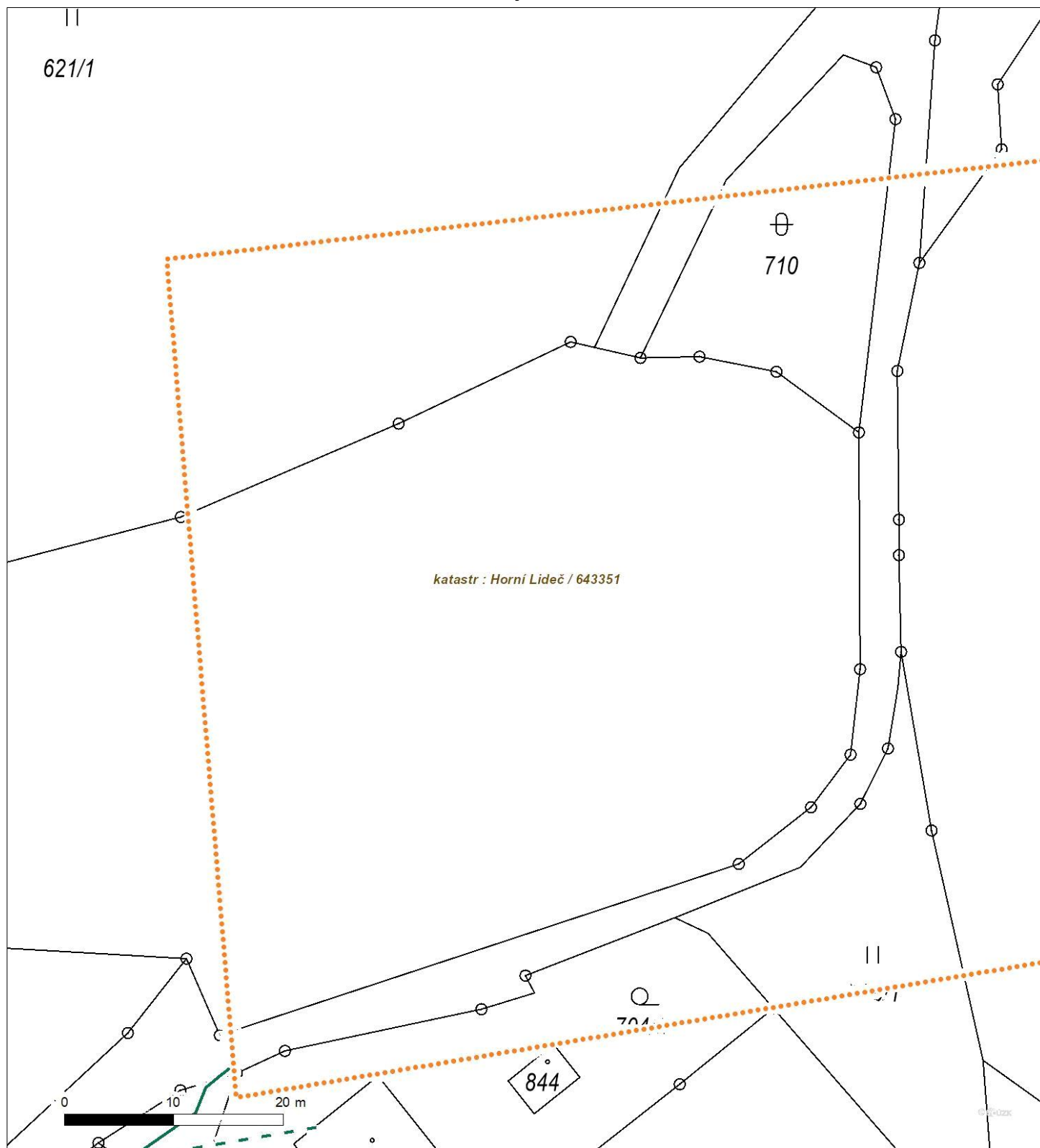
1. Situační výkres zájmového území
2. Podmínky pro provádění činností v ochranných pásmech energetických zařízení



Platí pouze se sdělením číslo 0102201633.

Zakreslené polohy zařízení v příloze jsou pouze informativní.

Situační výkres - list 1



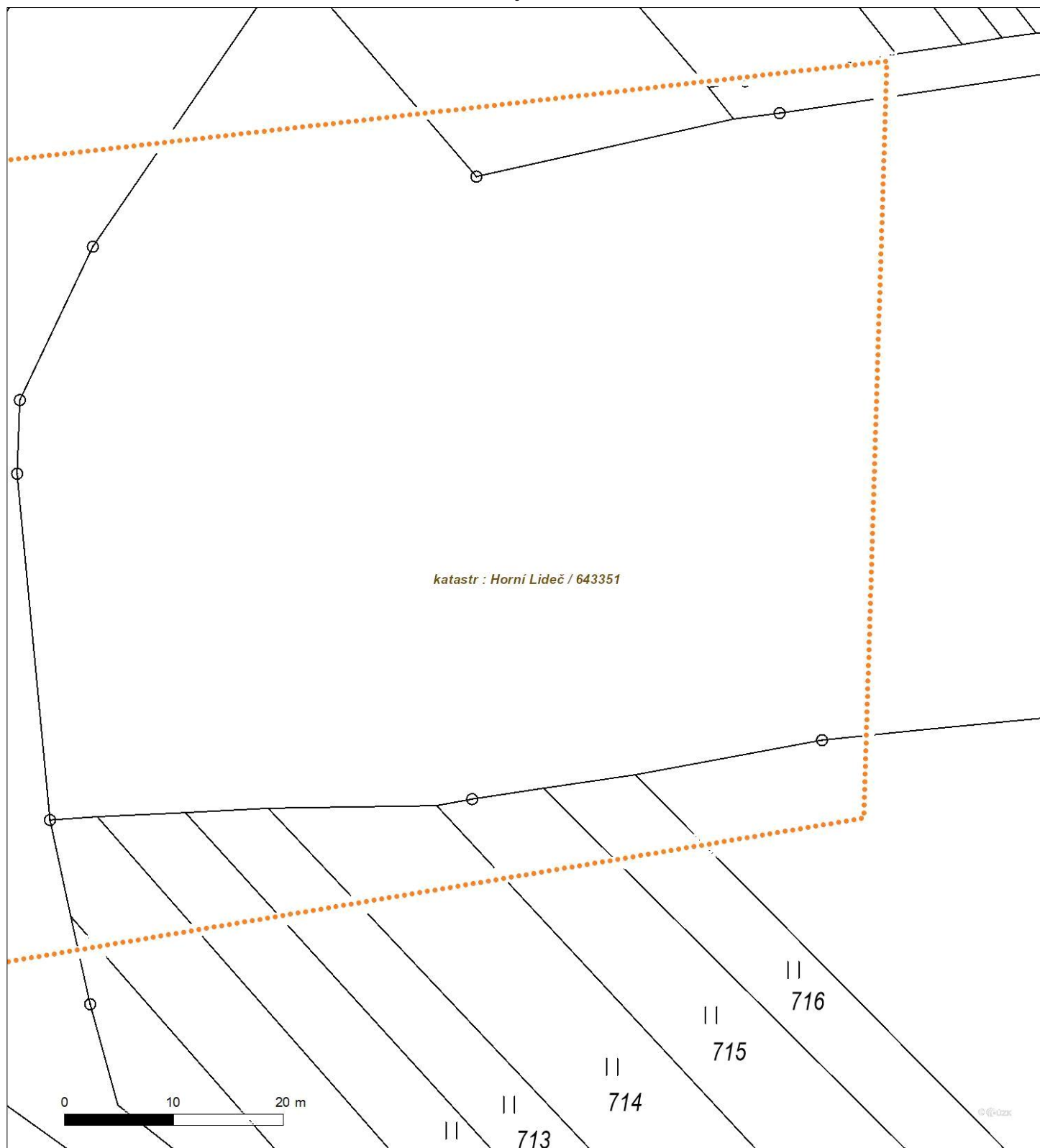
Není-li zobrazena katastrální mapa, zadejte žádost znovu. Katastrální mapa je generována prostřednictvím externí WMS služby, jejíž provoz nezajišťuje společnost ČEZ Distribuce, a. s.



Platí pouze se sdělením číslo 0102201633.

Zakreslené polohy zařízení v příloze jsou pouze informativní.

Situační výkres - list 2



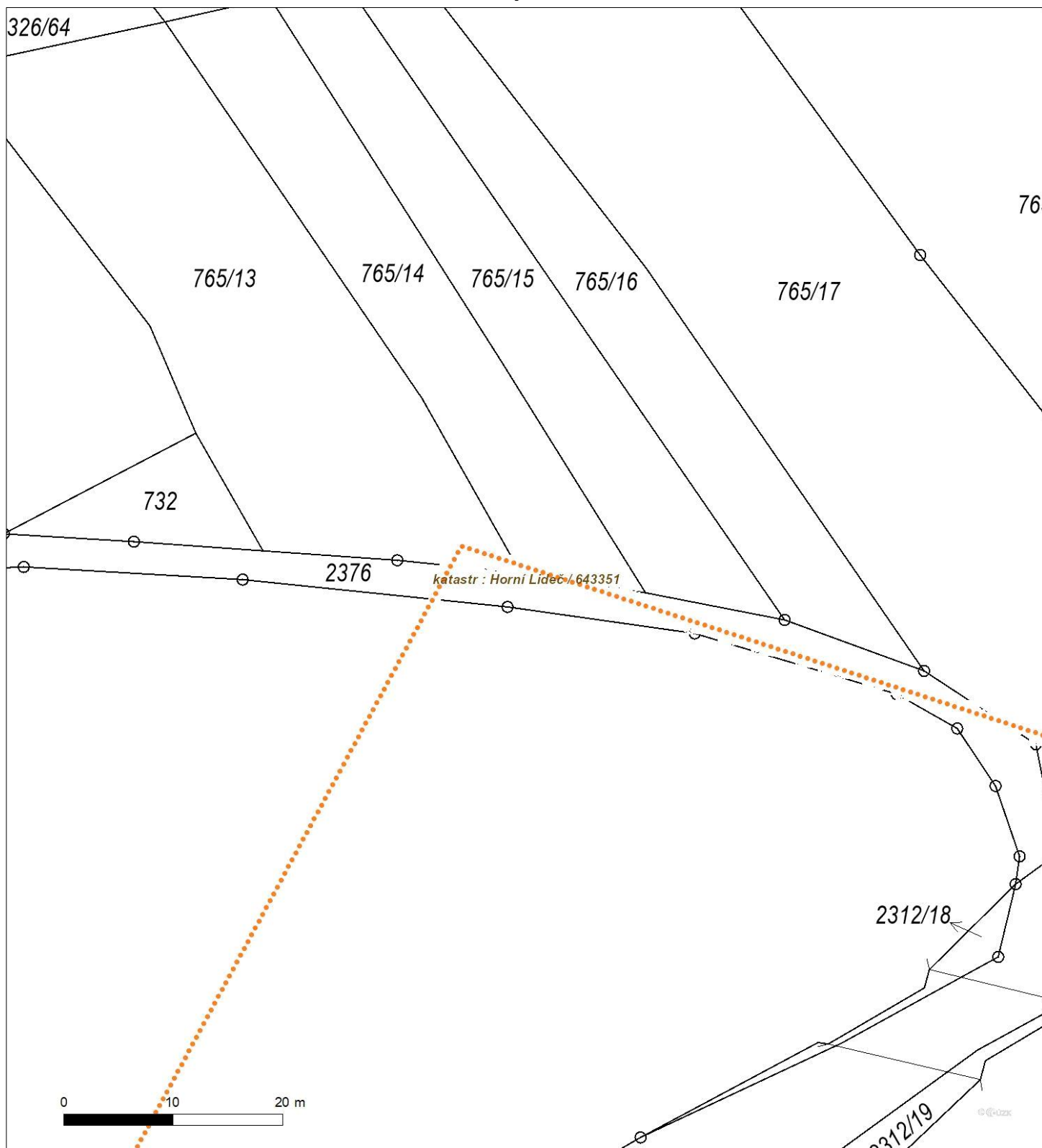
Není-li zobrazena katastrální mapa, zadejte žádost znovu. Katastrální mapa je generována prostřednictvím externí WMS služby, jejíž provoz nezajišťuje společnost ČEZ Distribuce, a. s.



Platí pouze se sdělením číslo 0102201633.

Zakreslené polohy zařízení v příloze jsou pouze informativní.

Situační výkres - list 3



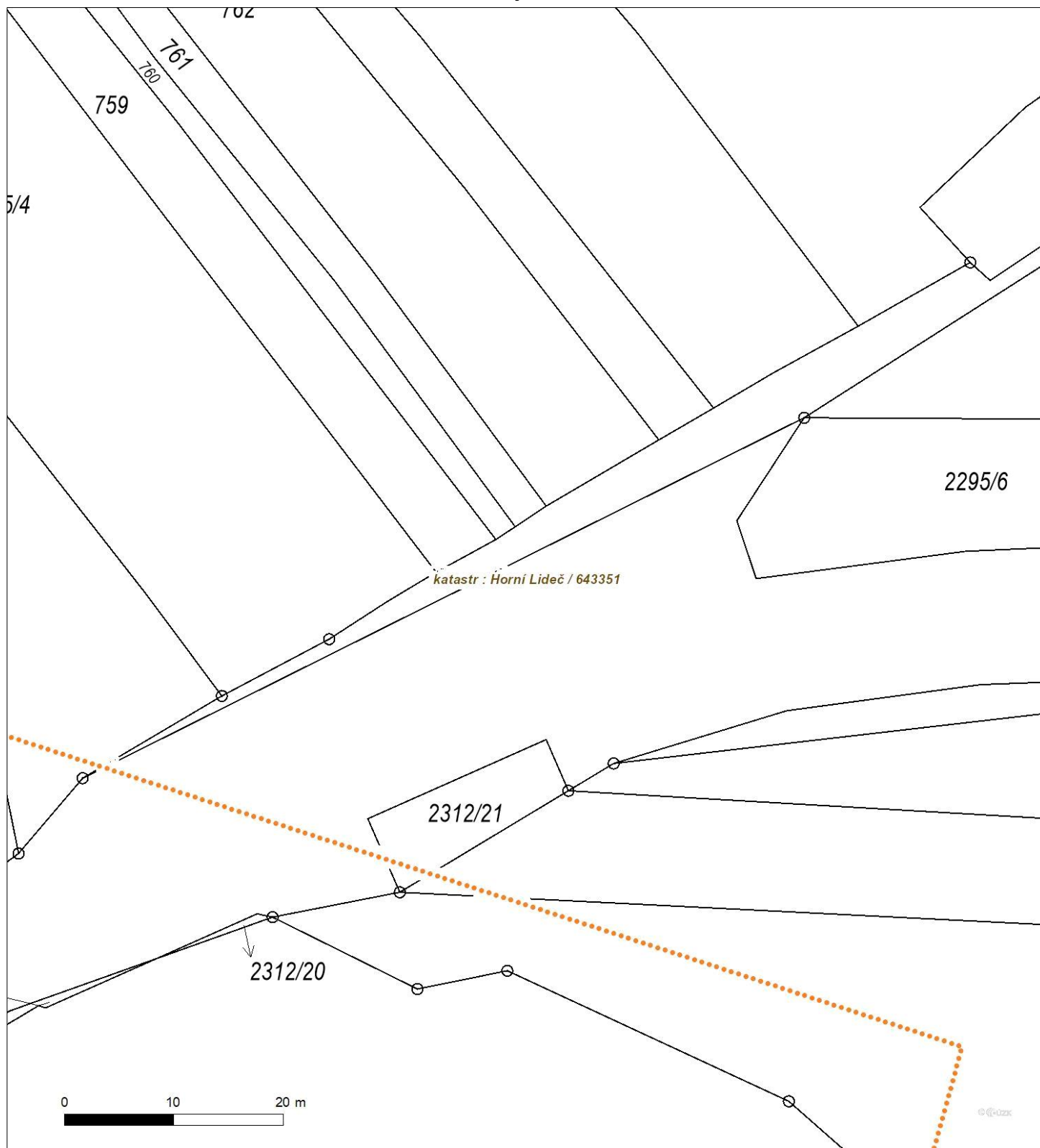
Není-li zobrazena katastrální mapa, zadejte žádost znovu. Katastrální mapa je generována prostřednictvím externí WMS služby, jejíž provoz nezajišťuje společnost ČEZ Distribuce, a. s.



Platí pouze se sdělením číslo 0102201633.

Zakreslené polohy zařízení v příloze jsou pouze informativní.

Situační výkres - list 4



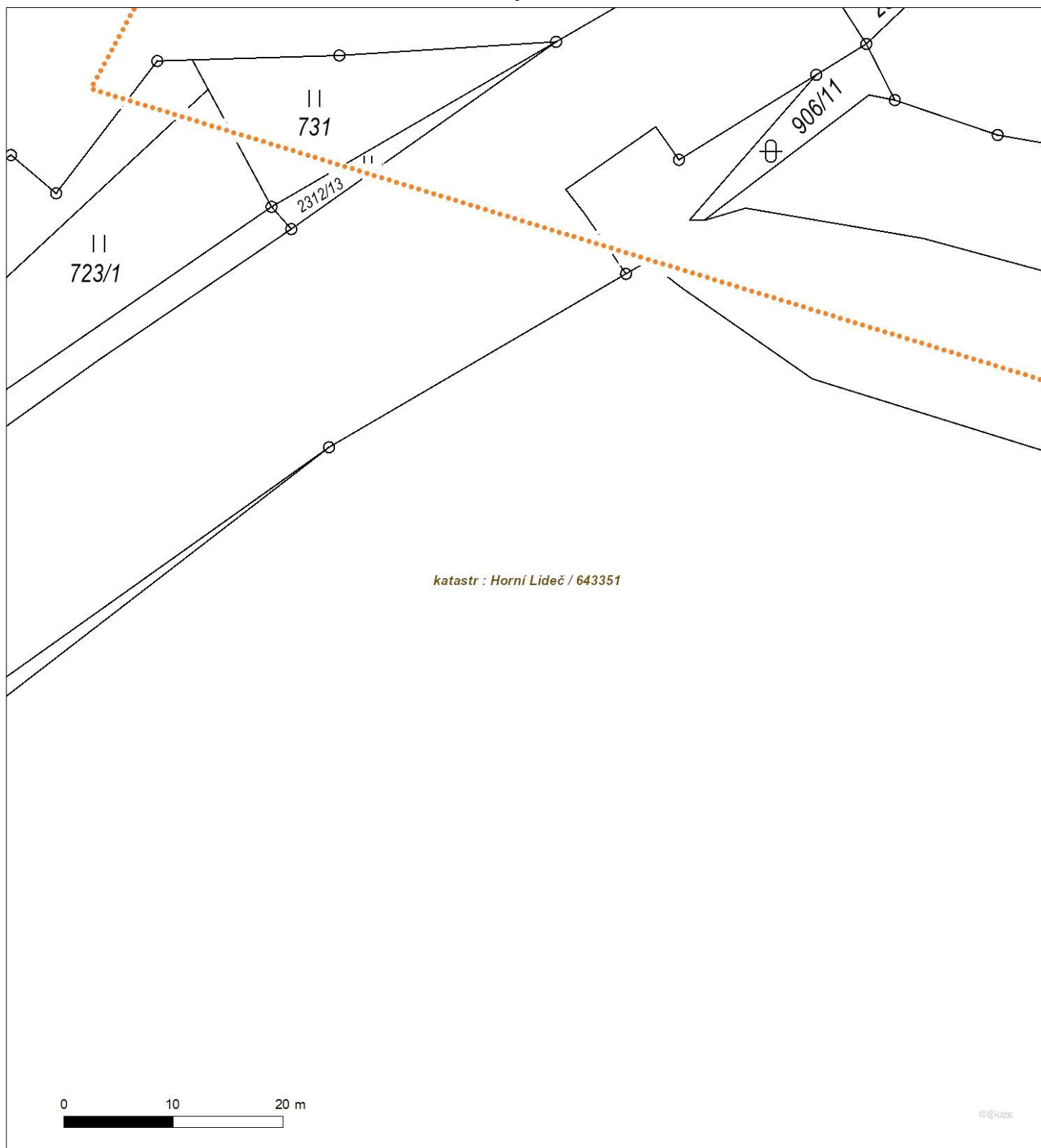
Není-li zobrazena katastrální mapa, zadejte žádost znovu. Katastrální mapa je generována prostřednictvím externí WMS služby, jejíž provoz nezajišťuje společnost ČEZ Distribuce, a. s.



Platí pouze se sdělením číslo 0102201633.

Zakreslené polohy zařízení v příloze jsou pouze informativní.

Situační výkres - list 5



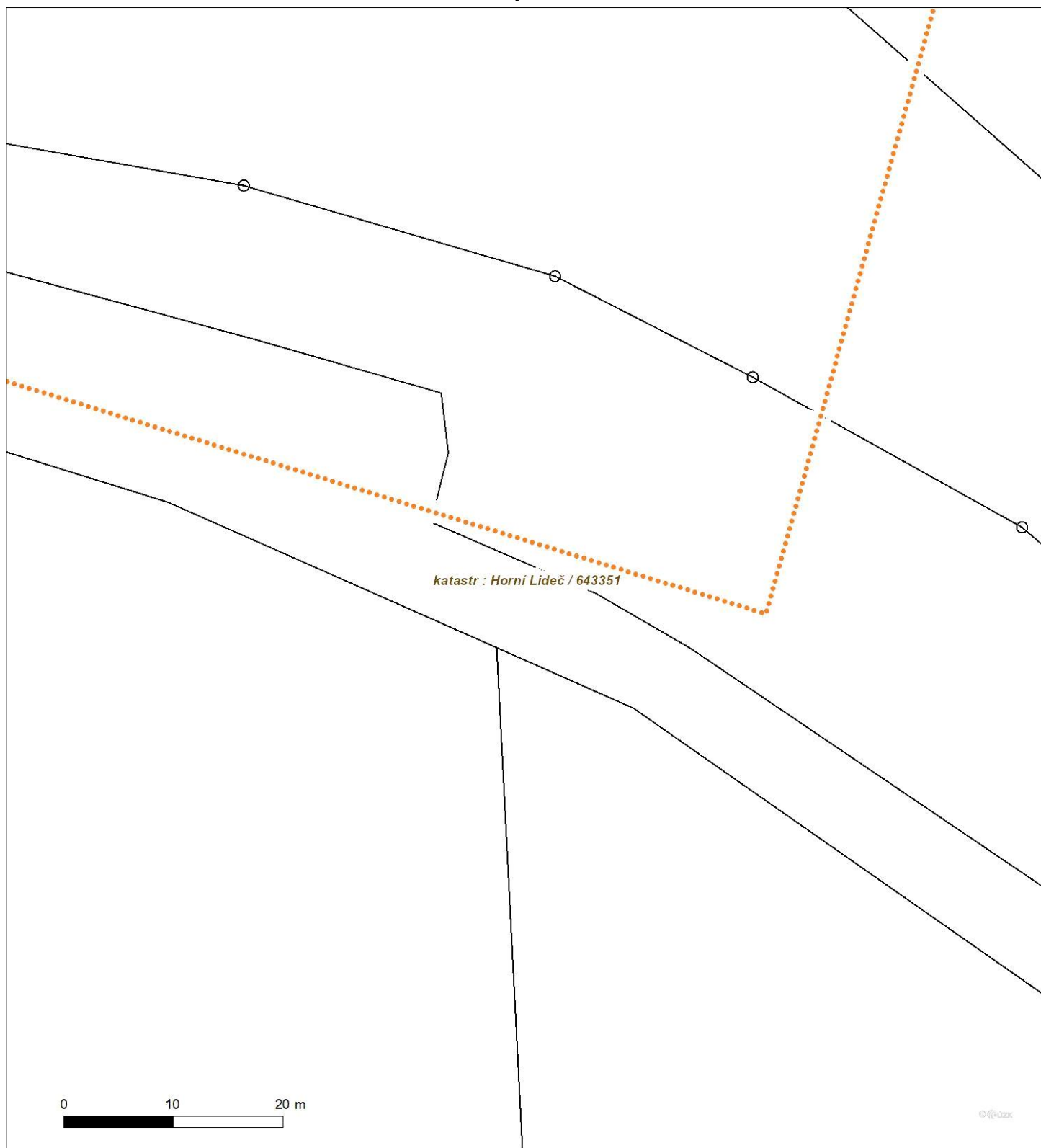
Není-li zobrazena katastrální mapa, zadejte žádost znovu. Katastrální mapa je generována prostřednictvím externí WMS služby, jejíž provoz nezajišťuje společnost ČEZ Distribuce, a. s.



Platí pouze se sdělením číslo 0102201633.

Zakreslené polohy zařízení v příloze jsou pouze informativní.

Situační výkres - list 6



Není-li zobrazena katastrální mapa, zadejte žádost znovu. Katastrální mapa je generována prostřednictvím externí WMS služby, jejíž provoz nezajišťuje společnost ČEZ Distribuce, a. s.

PODMÍNKY PRO PROVÁDĚNÍ ČINNOSTÍ V OCHRANNÝCH PÁSMECH PODZEMNÍCH VEDENÍ

Ochranné pásmo podzemních vedení elektrizační soustavy do 110 kV vč. a vedení řídicí, měřicí a zabezpečovací techniky je stanoveno v § 46 odst. 1 a 5 zákona č. 458/2000 Sb., o podmínkách podnikání a o výkonu státní správy v energetických odvětvích a o změně některých zákonů (energetický zákon), ve znění pozdějších předpisů, a činí:

- 1 metr po obou stranách krajního energetického kabelu
- nad 110 kV činí 3 metry po obou stranách krajního kabelu
- 0,5 metru po obou stranách krajního telekomunikačního kabelu

V ochranném pásmu podzemního vedení je podle § 46 odst. 8 a 10 energetického zákona zakázáno:

- a) zřizovat bez souhlasu vlastníka těchto zařízení stavby či umisťovat konstrukce a jiná podobná zařízení, jakož i uskláňovat hořlavé a výbušné látky,
- b) provádět bez souhlasu vlastníka zemní práce,
- c) provádět činnosti, které by mohly ohrozit spolehlivost a bezpečnost provozu těchto zařízení nebo ohrozit život, zdraví či majetek osob,
- d) provádět činnosti, které by znemožňovaly nebo podstatně znesnadňovaly přístup k těmto zařízením,
- e) vysazovat trvalé porosty a přejíždět vedení mechanizmy o celkové hmotnosti nad 6 tun.

Pokud stavba nebo stavební činnost zasahuje do ochranného pásma podzemního vedení, je třeba požádat o písemný souhlas vlastníka nebo provozovatele tohoto zařízení na základě § 46 odst. 8 a 11 energetického zákona.

V ochranných pásmech podzemních energetických vedení a sítí pro elektronickou komunikaci je třeba dále dodržovat následující podmínky:

1. Dodavatel prací musí před zahájením prací zajistit vytyčení podzemního zařízení a prokazatelně seznámit pracovníky, jichž se to týká, s jejich polohou a upozornit na odchylky od výkresové dokumentace.
2. Výkopové práce do vzdálenosti 1 metr od osy (krajního) kabelu musí být prováděny ručně.
3. Zemní práce musí být prováděny v souladu s ČSN 73 6133 Návrh a provádění zemního tělesa pozemních komunikací a při zemních pracích musí být dodrženo nařízení vlády č. 591/2006 Sb., bližších minimálních požadavků na bezpečnost a ochranu zdraví při práci na staveništích.
4. Místa křížení a souběhy ostatních zařízení a staveb se zařízeními energetickými, komunikačními sítěmi pro elektronickou komunikaci nebo zařízeními technické infrastruktury musí být vyprojektovány a provedeny v souladu s platnými normami a předpisy, zejména s ČSN 33 2000-5-52, ČSN EN 50110-1, ČSN EN 50341-1, ČSN 73 6005 a PNE 33 0000-6, PNE 33 3301, PNE 34 1050.
5. Dodavatel prací musí oznámit příslušnému provozovateli distribuční soustavy zahájení prací minimálně 3 pracovní dny předem.
6. Při potřebě přejíždění trasy podzemních vedení nebo podzemních zařízení vozidly nebo mechanizmy je třeba po dohodě s vlastníkem provést dodatečnou ochranu proti mechanickému poškození.
7. Manipulovat s obnaženými kabely pod napětím je možné pouze se souhlasem vlastníka. Odkryté zařízení sítě pro elektronickou komunikaci včetně ochranné trubky (HDPE apod.) musí být řádně zabezpečeno při práci i proti poškození nepovolanou osobou.
8. Před záhozem kabelové trasy musí být zástupce vlastníka kabelu / ochranné trubky vyzván ke kontrole uložení. Pokud tato organizace provádějící zemní práce neprovede, vyhrazuje si provozovatel distribuční soustavy právo nechat inkriminované místo znovu odkryt.
9. Při záhozu musí být zemina pod kabely řádně udusána, kabely zapískovány a provedeno krytí proti mechanickému poškození. Podkopané kabely sítě elektronické komunikace budou podloženy ve vzdálenosti 1,5 m a zemina pod podložním musí být řádně upěchována. Pro zavěšení kabelu nebude použito sousedních kabelů nebo potrubí. Kabelové spojky budou uloženy vodorovně na můstku. Při práci s vysazováním a podkládáním kabelů stavebník včas vyzve k přítomnosti pracovníka pověřeného společností ČEZ Distribuce, a. s.
10. Bez předchozího souhlasu je zakázáno snižovat nebo zvyšovat vrstvu zeminy nad kabelem.
11. Každé poškození zařízení provozovatele distribuční soustavy musí být okamžitě nahlášeno na bezplatnou linku ČEZ Distribuce 800 850 860, která je Vám k dispozici 24 hodin denně, 7 dní v týdnu.
12. Ukončení stavby musí být neprodleně ohlášeno příslušnému provoznímu útvaru.
- 13. Po dokončení stavby provozovatel distribuční soustavy nesouhlasí s vyhlášením ochranného pásma nových rozvodů, které jsou budovány, rozhodnutím příslušného správního orgánu, protože se již jedná o práce v ochranném pásmu zařízení provozovatele distribuční soustavy. Případné opravy nebo rekonstrukce na svém zařízení nebude provozovatel distribuční soustavy provádět na výjimku z ochranného pásma nebo na základě souhlasu s činností v tomto pásmu udělenými jiným subjektem.**

Případné nedodržení uvedených podmínek bude řešeno příslušným stavebním úřadem nebo nahlášeno Energetickému regulačnímu úřadu jako správní delikt ve smyslu příslušného ustanovení energetického zákona spočívající v porušení zákazu provádět činnosti v ochranných pásmech dle § 46 uvedeného zákona.

PODMÍNKY PRO PROVÁDĚNÍ ČINNOSTÍ V OCHRANNÝCH PÁSMECH NADZEMNÍCH VEDENÍ

Ochranné pásmo nadzemního vedení distribuční soustavy podle § 46 odst. 1 a 3 zákona č. 458/2000 Sb., o podmínkách podnikání a o výkonu státní správy v energetických odvětvích a o změně některých zákonů (energetický zákon), ve znění pozdějších předpisů, je souvislý prostor vymezený svislými rovinami vedenými po obou stranách vedení ve vodorovné vzdálenosti měřené kolmo na vedení, které činí od krajního vodiče vedení na obě jeho strany:

- a) u napětí nad 1 kV a do 35 kV včetně
 - pro vodiče bez izolace 7 metrů (resp. 10 metrů u zařízení postaveného do 31. 12. 1994, vyjma lesních průseků, kde rozsah ochranného pásma i do uvedeného data činí 7 metrů),
 - pro vodiče s izolací základní 2 metry,
 - pro závěsná kabelová vedení 1 metr;
- b) u napětí nad 35 kV do 110 kV včetně
 - pro vodiče bez izolace 12 metrů (resp. 15 metrů u zařízení postaveného do 31. 12. 1994),
 - pro vodiče s izolací základní 5 metrů;
- c) u telekomunikačního zařízení 1 metr od krajního vedení.

Poznámka: Nadzemní vedení nízkého napětí (do 1 kV) není chráněno ochranným pásmem. Při činnostech prováděných v jeho blízkosti (práce v blízkosti) je nutné dodržet vzdálenosti dané ČSN EN 50110-1.

V ochranném pásmu nadzemního vedení je podle § 46 odst. 8 a 9 energetického zákona zakázáno:

1. zřizovat bez souhlasu vlastníka těchto zařízení stavby či umisťovat konstrukce a jiná podobná zařízení, jakož i uskladňovat hořlavé a výbušné látky,
2. provádět bez souhlasu vlastníka zemní práce,
3. provádět činnosti, které by mohly ohrozit spolehlivost a bezpečnost provozu těchto zařízení nebo ohrozit život, zdraví či majetek osob,
4. provádět činnosti, které by znemožňovaly nebo podstatně znesnadňovaly přístup k těmto zařízením,
5. vysazovat chmelnice a nechávat růst porosty nad výšku 3 metry.

Pokud stavba nebo stavební činnost zasahuje do ochranného pásma nadzemního vedení, je třeba požádat o písemný souhlas vlastníka nebo provozovatele tohoto zařízení na základě § 46 odst. 8 a 11 energetického zákona.

V ochranných pásmech nadzemních energetických vedení a telekomunikačního zařízení je třeba dále dodržovat následující podmínky:

1. Při pohybu nebo pracích v blízkosti elektrického vedení se nesmí osoby, předměty, prostředky nemající povahu jeřábu přiblížit k živým částem vodičů vysokého napětí blíže než 2 metry a u vodičů velmi vysokého napětí blíže než 3 metry (dle PNE 330000-6), pokud není větší vzdálenost stanovena v jiném předpisu (např. ČSN ISO 12480-1).
2. Jeřáby a jim podobná zařízení musí být umístěny tak, aby v kterékoli poloze byly všechny jejich části mimo ochranné pásmo vedení, a musí být zamezeno vyvrstvení lana.
3. Je zakázáno stavět budovy nebo jiné objekty a zařízení v ochranných pásmech nadzemních vedení velmi vysokého a vysokého napětí.
4. Je zakázáno provádět veškeré pozemní práce, při kterých by byla narušena stabilita podpěrných bodů (sloupů nebo stožárů).
5. Je zakázáno upevňovat antény, reklamy, ukazatele apod. pod, přes nebo přímo na stožáry elektrického vedení.
6. Dodavatel prací musí prokazatelně seznámit své pracovníky, jichž se to týká s ČSN EN 50110-1.
7. Pokud není možné dodržet body č. 1 až 4, je možné požádat příslušný provozní útvar provozovatele distribuční soustavy o další řešení (zajištění odborného dohledu pracovníka s elektrotechnickou kvalifikací dle vyhlášky č. 50/1978 Sb., resp. nařízení vlády č. 194/2022 Sb., vypnutí a zajištění zařízení, zaizolování živých částí apod.), pokud nejsou tyto podmínky již součástí jiného vyjádření ke konkrétní stavbě.
8. V případě požadavku na vypnutí zařízení po nezbytnou dobu provádění prací je nutné požádat minimálně 2 měsíce před požadovaným termínem. V případě vedení nízkého napětí je možné též požádat o zaizolování části vedení.
9. Stavba bude situována tak, aby každá její část včetně dočasných zařízení byla vzdálena nejméně 1,5 m od osy nadzemního zařízení pro elektronickou komunikaci.
10. Do vzdálenosti 1,5 metru od osy nadzemního zařízení pro elektronickou komunikaci nebudou používány mechanismy ohrožující provoz zařízení, skladován materiál, zemina, prováděny postřiky nebo jiná činnost, která by mohla ohrozit

Případné nedodržení uvedených podmínek bude řešeno příslušným stavebním úřadem nebo nahlášeno Energetickému regulačnímu úřadu jako správní delikt ve smyslu příslušného ustanovení energetického zákona, spočívající v porušení zákazu provádět činnosti v ochranných pásmech dle § 46 uvedeného zákona.



PODMÍNKY PRO PROVÁDĚNÍ ČINNOSTÍ V OCHRANNÝCH PÁSMECH ELEKTRICKÝCH STANIC

Ochranné pásmo elektrické stanice je stanoveno v § 46 odst. 1 a 6 zákona č. 458/2000 Sb., o podmínkách podnikání a o výkonu státní správy v energetických odvětvích a o změně některých zákonů (energetický zákon), ve znění pozdějších předpisů, a je vymezeno svislými rovinami vedenými ve vodorovné vzdálenosti:

- a) u venkovních elektrických stanic a dále stanic s napětím větším než 52 kV v budovách 20 metrů vně od oplocení nebo v případě, že stanice není oplocena, 20 metrů od vnějšího líce obvodového zdiva,
- b) u stožárových elektrických stanic a věžových stanic s venkovním přívodem s převodem napětí z úrovně nad 1 kV a menší než 52 kV na úroveň nízkého napětí 7 m od vnější hrany půdorysu stanice ve všech směrech,
- c) u kompaktních a zděných el. stanic s převodem napětí z úrovně nad 1 kV a menší než 52 kV na úroveň nízkého napětí 2 metry od vnějšího pláště stanice ve všech směrech,
- d) u vestavěných el. stanic 1 metr vně od obestavění.

V ochranném pásmu elektrické stanice je podle § 46 odst. 8 a 10 energetického zákona zakázáno:

1. zřizovat bez souhlasu vlastníka těchto zařízení stavby či umisťovat konstrukce a jiná podobná zařízení, jakož i uskláňovat hořlavé a výbušné látky,
2. provádět bez souhlasu vlastníka zemní práce,
3. provádět činnosti, které by mohly ohrozit spolehlivost a bezpečnost provozu těchto zařízení nebo ohrozit život, zdraví či majetek osob,
4. provádět činnosti, které by znemožňovaly nebo podstatně znesnadňovaly přístup k těmto zařízením.

Pokud stavba nebo stavební činnost zasahuje do ochranného pásma elektrické stanice, je třeba požádat o písemný souhlas vlastníka nebo provozovatele tohoto zařízení na základě § 46 odst. 8 a 11 energetického zákona.

V ochranném pásmu elektrické stanice je dále zakázáno provádět činnosti, které by mohly mít za následek ohrožení bezpečnosti a spolehlivosti provozu stanice nebo zmenšující či podstatně znesnadňující její obsluhu a údržbu a to zejména:

5. provádět výkopové práce ohrožující zaústění podzemních vedení vysokého a nízkého napětí nebo stabilitu stavební části el. stanice (viz podmínky pro činnosti v ochranných pásmech podzemního vedení),
6. skladovat či umisťovat předměty bránící přístupu do elektrické stanice nebo k rozvaděčům vysokého nebo nízkého napětí,
7. umisťovat antény, reklamy, ukazatele apod.,
8. zřizovat oplocení, které by znemožnilo obsluhu el. stanice.

Případné nedodržení uvedených podmínek bude řešeno příslušným stavebním úřadem nebo nahlášeno Energetickému regulačnímu úřadu jako správní delikt ve smyslu příslušného ustanovení energetického zákona spočívající v porušení zákazu provádět činnosti v ochranných pásmech dle § 46 uvedeného zákona.



PODMÍNKY PRO PROVÁDĚNÍ ČINNOSTÍ V OCHRANNÝCH PÁSMECH NEBO BEZPROSTŘEDNÍ BLÍZKOSTI ZAŘÍZENÍ TECHNICKÉ INFRASTRUKTURY

Ochranné pásmo zařízení technické infrastruktury činí 1 metr po obou stranách od potrubí nebo kabelu.

V ochranném pásmu zařízení technické infrastruktury je zakázáno bez souhlasu společnosti ČEZ Distribuce, a. s., provádět činnosti, které by mohly ohrozit vodárenské, plynárenské, kanalizační nebo jiné zařízení technické infrastruktury, jejich spolehlivost a bezpečnost provozu. Při provádění veškerých činností v ochranném pásmu i mimo ně nesmí dojít k poškození těchto zařízení.

V projektech v bezprostřední blízkosti zařízení technické infrastruktury je nutno dodržet vzájemné vzdálenosti inženýrských sítí dle ČSN 73 6005.



ŽADATEL
DIPONT s.r.o.

NAŠE ZNAČKA
0700886703

VYŘIZUJE / LINKA

VYŘÍZENO DNE
29.08.2024

Sdělení o existenci komunikačního vedení společnosti ČEZ ICT Services, a. s.

Název akce: **Most v km 26,049 a most v km 26,295 k.ú. Horní Lideč**

Účel: **Informativní**

Vážený zákazníku,
dovolujeme si reagovat na Vaši žádost číslo 0700886703 ze dne 29.08.2024, která se týkala sdělení o existenci komunikačního zařízení na Vámi určeném zájmovém území.

Dle vědomí společnosti ČEZ ICT Services, a. s., se na Vámi vymezeném zájmovém území:
nenachází komunikační zařízení v majetku společnosti ČEZ ICT Services, a. s.

Zároveň si Vás dovoluujeme upozornit, že není vyloučeno, že se ve Vámi vymezeném zájmovém území nachází jiné zařízení, které není v majetku společnosti ČEZ ICT Services, a. s.

Toto sdělení je platné do 29.08.2025.

V souvislosti s výše uvedeným si Vás dovoluujeme upozornit, že sdělení o existenci či neexistenci sítí představuje skutečnosti tvořící obchodní tajemství společnosti ČEZ ICT Services, a. s. Poskytnuté informace jsou dále také důvěrnými informacemi společnosti ČEZ ICT Services, a. s. Z výše uvedených důvodů si Vás proto společnost ČEZ ICT Services, a. s., dovoluje upozornit, že s poskytnutými informacemi je potřeba nakládat dle platných právních předpisů, v opačném případě se vystavujete postihu ve smyslu platné právní úpravy. V této souvislosti si Vás dovoluujeme rovněž upozornit, že požadované informace nesmí být předány, sděleny, využity, zpřístupněny, či jiným způsobem postoupeny na jakoukoli třetí osobu bez předchozího prokazatelného souhlasu společnosti ČEZ ICT Services, a. s. Informace o existenci sítí mohou být využity pouze pro účel, pro který byly vyžádány.

ČEZ ICT Services, a. s.

Praha, Praha 4
Duhová 1531/3
PSČ 140 53
IČ: 26470411

Přílohy

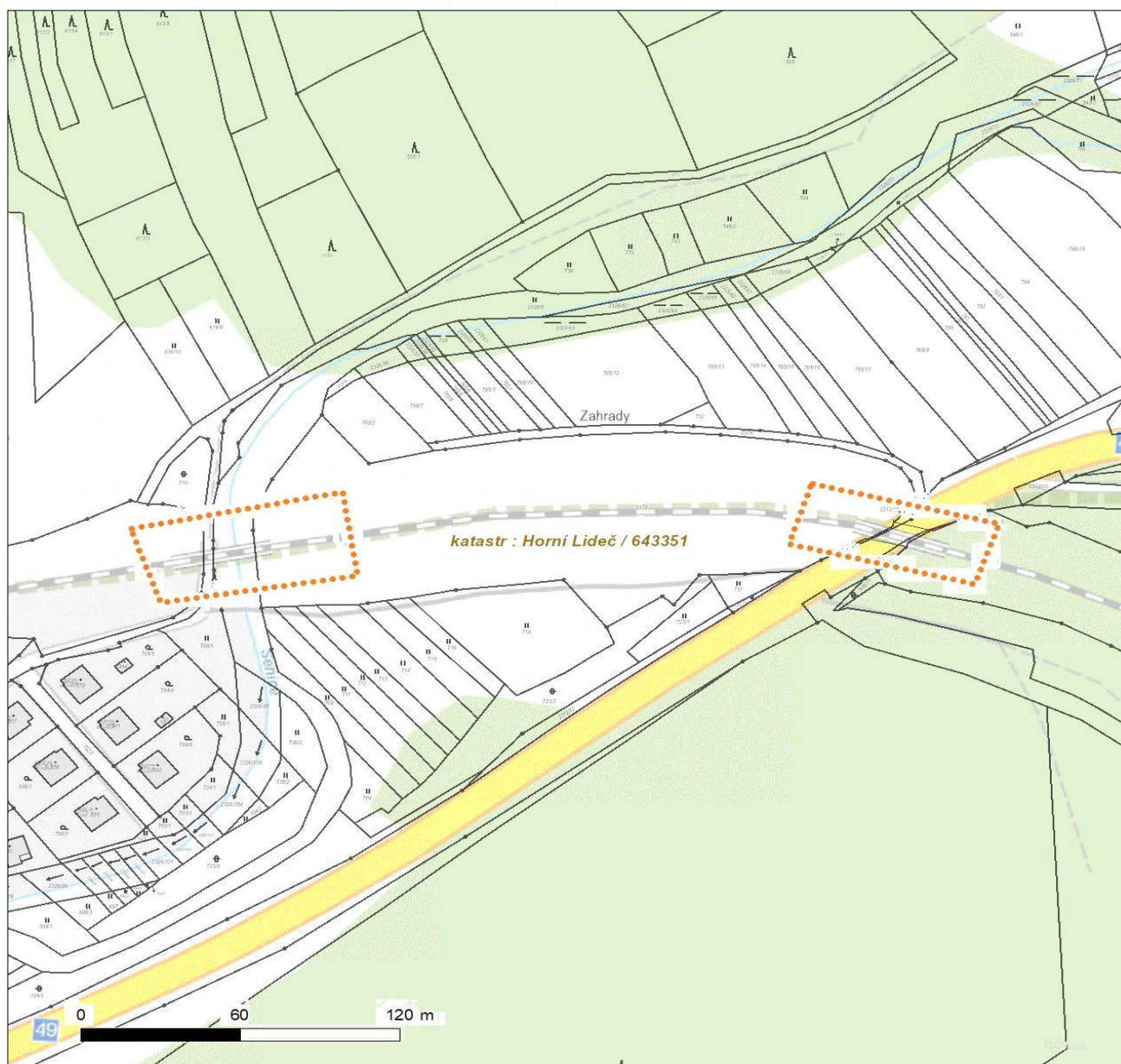
Situační výkres zájmového území



Platí pouze se sdělením číslo 0700886703.

Zakreslené polohy zařízení v příloze jsou pouze informativní.

Situační výkres zájmového území



LEGENDA

- | | |
|-------------------------------------|--------------------------------|
| ■ ■ ■ ■ ■ Nadzemní optické vedení | — Radioreléový spoj vzduch |
| — Podzemní optické vedení | Zájmové území |
| ■ ■ ■ ■ ■ Nadzemní metalické vedení | == Hranice katastrálního území |
| — Podzemní metalické vedení | |



ŽADATEL

DIPONT s.r.o.
Kateřina Brabcová
Klíšská 1432/18
40001 Ústí nad Labem

NAŠE ZNAČKA
0201772466

VYŘIZUJE / LINKA

VYŘÍZENO DNE
26.08.2024

Sdělení o existenci komunikačního vedení společnosti Telco Pro Services, a. s.

Název akce: **Most v km 26,049 a most v km 26,295, k.ú. Horní Lideč**

Účel: **Existence sítí**

Vážený zákazníku,
dovolujeme si reagovat na Vaši žádost číslo 0201772466 ze dne 26.08.2024, která se týkala sdělení o existenci komunikačního zařízení na Vámi určeném zájmovém území.

Dle vědomí společnosti Telco Pro Services, a. s., se na Vámi vymezeném zájmovém území:
nenachází komunikační zařízení v majetku společnosti Telco Pro Services, a. s.

Zároveň si Vás dovoluujeme upozornit, že není vyloučeno, že se ve Vámi vymezeném zájmovém území nachází jiné zařízení, které není v majetku společnosti Telco Pro Services, a. s.

Toto sdělení je platné do 26.08.2025.

V souvislosti s výše uvedeným si Vás dovoluujeme upozornit, že sdělení o existenci či neexistenci sítí představuje skutečnosti tvořící obchodní tajemství společnosti Telco Pro Services, a. s. Poskytnuté informace jsou dále také důvěrnými informacemi společnosti Telco Pro Services, a. s. Z výše uvedených důvodů si Vás proto společnost Telco Pro Services, a. s., dovoluje upozornit, že s poskytnutými informacemi je potřeba nakládat dle platných právních předpisů, v opačném případě se vystavujete postihu ve smyslu platné právní úpravy. V této souvislosti si Vás dovoluujeme rovněž upozornit, že požadované informace nesmí být předány, sděleny, využity, zpřístupněny, či jiným způsobem postoupeny na jakoukoli třetí osobu bez předchozího prokazatelného souhlasu společnosti Telco Pro Services, a. s. Informace o existenci sítí mohou být využity pouze pro účel, pro který byly vyžádány.

S pozdravem

Telco Pro Services, a. s.

Praha, Praha 4
Duhová 1531/3
PSČ 140 00
IČ: 29148278

Přílohy

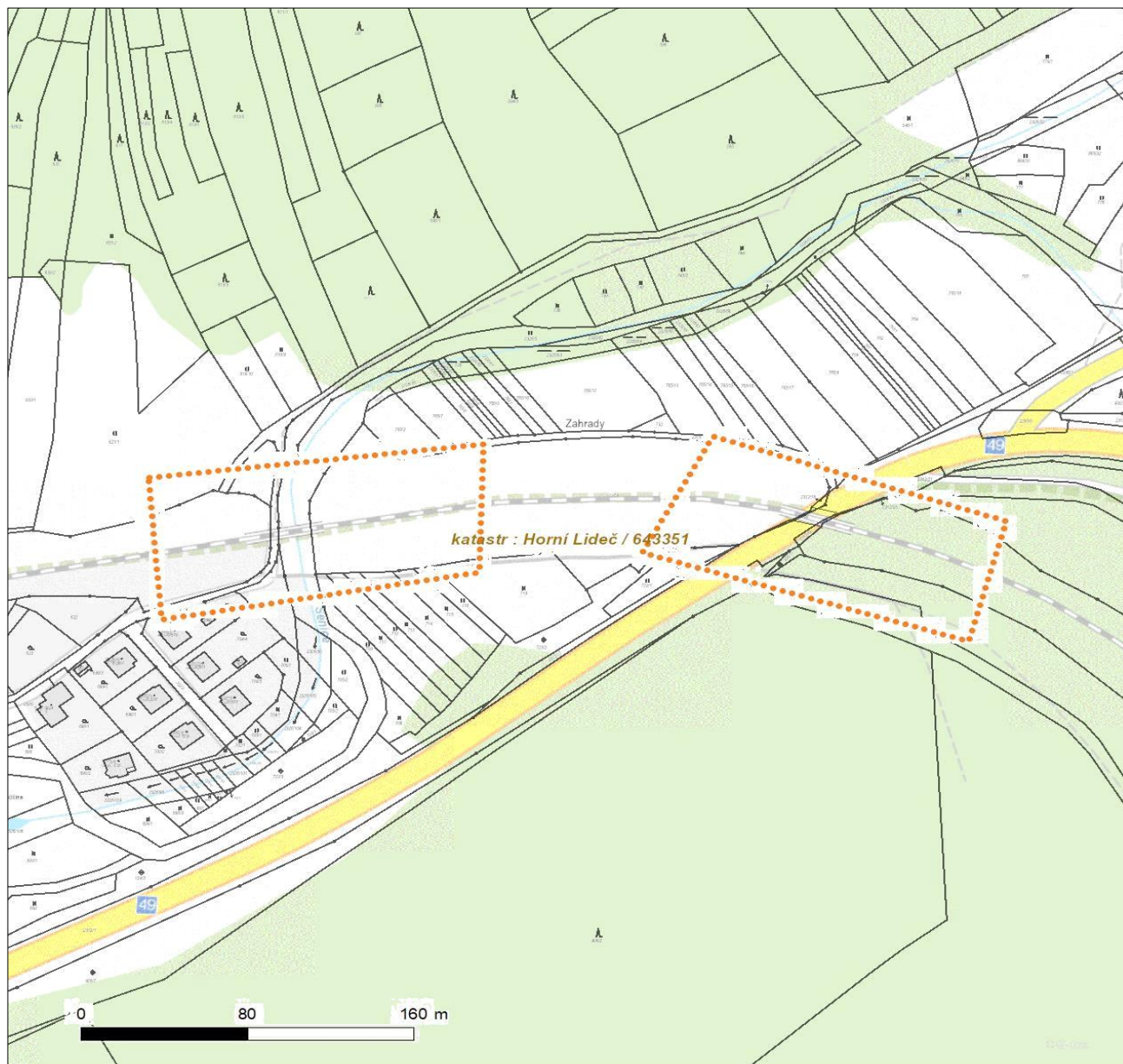
Situační výkres zájmového území



Platí pouze se sdělením číslo 0201772466.

Zakreslené polohy zařízení v příloze jsou pouze informativní.

Situační výkres zájmového území



LEGENDA

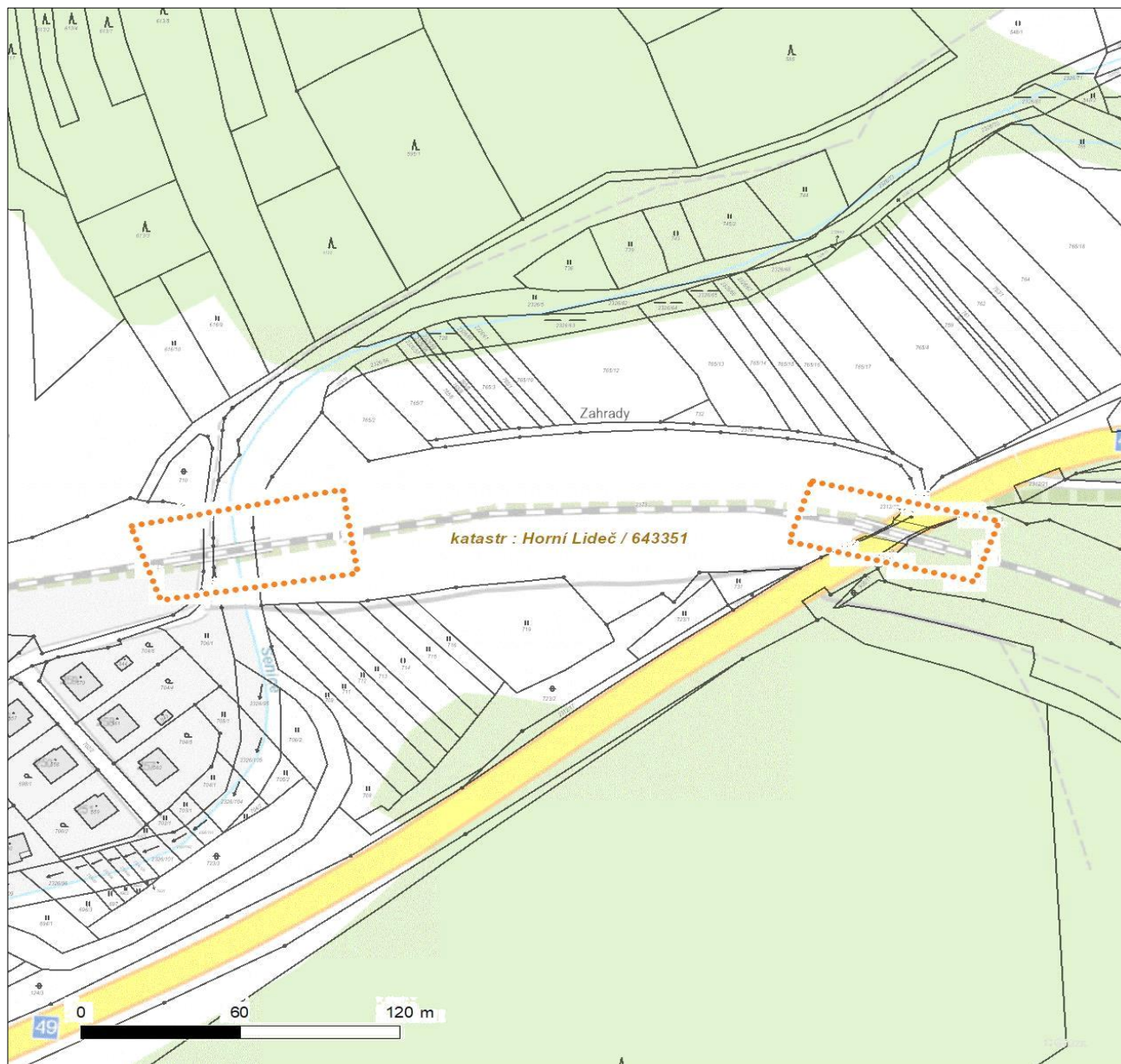
- | | |
|-------------------------------------|-------------------------------|
| ■ ■ ■ ■ ■ Nadzemní optické vedení | — Radioreléový spoj vzduch |
| — Podzemní optické vedení | Zájmové území |
| ■ ■ ■ ■ ■ Nadzemní metalické vedení | — Hranice katastrálního území |
| — Podzemní metalické vedení | |



Platí pouze se sdělením číslo 1100156627.

Zakreslené polohy zařízení v příloze jsou pouze informativní.

Situační výkres zájmového území



LEGENDA

- | | |
|-------------------------------------|-------------------------------|
| ■ ■ ■ ■ ■ Nadzemní optické vedení | — Radioreléový spoj vzduch |
| — Podzemní optické vedení | Zájmové území |
| ■ ■ ■ ■ ■ Nadzemní metalické vedení | — Hranice katastrálního území |
| — Podzemní metalické vedení | |



naše značka
5003149558

vyřizuje
Jaroslav Kápička

e-mail
technici@gasnet.cz

datum
26.08.2024

DIPONT s.r.o.
Klíšská 1432/18
40001 Ústí nad Labem

Věc:

Most v km 26,049 a most v km 26,295, k.ú. Horní Lideč

K.ú. - p.č.: Horní Lideč

Stavebník: DIPONT s.r.o., Klíšská 1432/18, 40001 Ústí nad Labem

Účel stanoviska: Informace o poloze a průběhu plynárenského zařízení

GasNet, s.r.o., jako provozovatel distribuční soustavy (PDS) a technické infrastruktury, zastoupený GasNet Služby, s.r.o., vydává toto stanovisko:

V zájmovém území vyznačeném v příloze tohoto stanoviska, nejsou umístěna žádná provozovaná plynárenská zařízení a plynovodní přípojky ve vlastnictví nebo správě GasNet, s.r.o.. Mohou se zde nacházet plynárenská zařízení jiných vlastníků či správců, případně i dlouhodobě nefunkční/neprovozovaná plynárenská zařízení bez dostupných informací o jejich poloze a vlastnictví.

V rozsahu území vyznačeného v příloze souhlasíme s povolením stavby dle zákona 183/2006 Sb. ve znění pozdějších předpisů např. s vydáním územního rozhodnutí, zjednodušeným územním řízením, vydáním územního souhlasu, uzavřením veřejnoprávní smlouvy, ohlášením, stavebním povolením, veřejnoprávní smlouvou o provedení stavby nebo oznámením stavebního záměru s certifikátem autorizovaného inspektora.

V případě uzavření veřejnoprávní smlouvy nebude GasNet, s.r.o. ani GasNet Služby, s.r.o., jako zmocněnec GasNet, s.r.o., účastníkem územního ani stavebního řízení a nebudou uvedeni ve třetích osobách veřejnoprávní smlouvy.

Platí pouze pro území vyznačené v příloze tohoto stanoviska a to 24 měsíců ode dne jeho vydání.

Stanovisko bylo vygenerováno na základě vaší žádosti automaticky.

V případě dotčení pozemku v majetku společnosti GasNet, s.r.o. je třeba dále projednat smluvní vztah k tomuto pozemku. Kontakt na projednání naleznete na adrese www.gasnet.cz/cs/kontaktni-system/, činnost "Smluvní vztahy - pozemky a budovy plynárenských zařízení", případně na Zákaznické lince GasNet 555 90 10 10.

GasNet Služby, s.r.o.

Plynárenská 499/1 · Zábřovice · 602 00 Brno · T 555 90 10 10 · www.gasnet.cz

IČ: 27935311 · DIČ: CZ27935311

Zápis do obchodního rejstříku: Krajský soud v Brně, sp. zn. C 57165, dne 26. 7. 2007

Certificate of incorporation: Regional Court in Brno, ref. number C 57165, on 26th July 2007

Zákaznická linka GasNet 555 90 10 10, info@gasnet.cz, www.gasnet.cz

Za správnost a úplnost dokumentace předložené s žádostí včetně jejího souladu s platnými předpisy plně zodpovídá její zpracovatel. Stanovisko nenahrazuje případná další stanoviska k jiným částem stavby.

V případě další korespondence nebo jednání (např. změna stavby) uvádějte naši značku - 5003149558 a datum tohoto stanoviska. Kontakty jsou k dispozici na <https://www.gasnet.cz/cs/kontaktni-system/>.

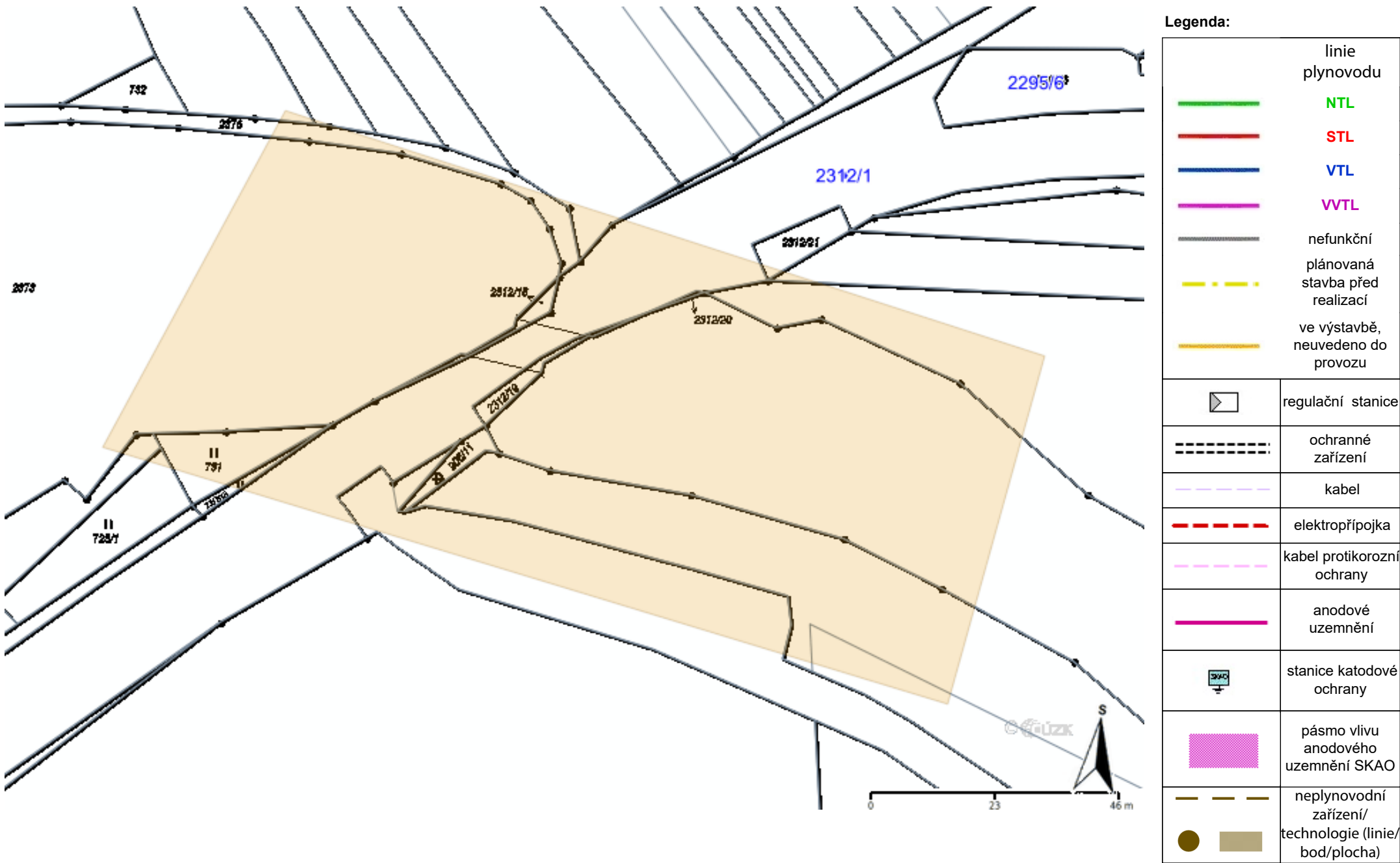
A handwritten signature in purple ink, which appears to read 'Kápička', is placed over a rectangular area that has been redacted from the document.

GasNet, s.r.o.
zastoupená společností GasNet Služby, s.r.o., IČ 27935311
Jaroslav Kápička
Vedoucí zpracování externích požadavků
Odbor zpracování externích požadavků

Přílohy: Orientační zakres plynárenského zařízení

Příloha: Orientační zakres plynárenského zařízení. Tato příloha je nedílnou součástí stanoviska č. 5003149558 ze dne 26.08.2024.

Provozovatel DS: GasNet, s.r.o.; Stavebník: DIPONT s.r.o., Klíšská 1432/18 , 40001 Ústí nad Labem. K.ú.: Horní Lideč.





naše značka
5003149566

vyřizuje
Jaroslav Kápička

e-mail
technici@gasnet.cz

datum
26.08.2024

DIPONT s.r.o.
Klíšská 1432/18
40001 Ústí nad Labem

Věc:

Most v km 26,049 a most v km 26,295, k.ú. Horní Lideč

K.ú. - p.č.: Horní Lideč

Stavebník: DIPONT s.r.o., Klíšská 1432/18, 40001 Ústí nad Labem

Účel stanoviska: Informace o poloze a průběhu plynárenského zařízení

GasNet, s.r.o., jako provozovatel distribuční soustavy (PDS) a technické infrastruktury, zastoupený GasNet Služby, s.r.o., vydává toto stanovisko:

TOTO STANOVISKO SLOUŽÍ POUZE JAKO SDĚLENÍ O POLOZE A PRŮBĚHU PLYNÁRENSKÝCH ZAŘÍZENÍ A PLYNOVODNÍCH PŘÍPOJEK (dále jen PZ) V ZÁJMOVÉM ÚZEMÍ VYZNAČENÉM V PŘÍLOZE.

STANOVISKO BYLO VYGENEROVÁNO NA ZÁKLADĚ VAŠÍ ŽÁDOSTI AUTOMATICKY.

V zájmovém území vyznačeném v příloze tohoto stanoviska, nebo jeho blízkosti se NACHÁZÍ PROVOZOVANÁ PZ ve vlastnictví nebo správě GasNet s.r.o. - viz příloha s informativní polohou PZ a informací v legendě.

Upozorňujeme, že v zájmovém území vyznačeném v příloze tohoto stanoviska se mohou nacházet PZ, která jsou ve fázi výstavby a doposud nebyla předána GasNet s.r.o. k provozování. Taktéž se v zájmovém území mohou nacházet PZ jiných vlastníků či správců, případně i dlouhodobě nefunkční/neprovozovaná PZ bez dostupných informací o jejich poloze a vlastnictví. Tato PZ NEJSOU v příloze vyznačena a NEJSOU předmětem tohoto stanoviska.

TOTO STANOVISKO NELZE POUŽÍT PRO:

- pro zahájení stavební činnosti v ochranném a bezpečnostním pásmu PZ včetně objednání vytyčení za tímto účelem
- jednání s orgány státní správy ve věcech územního plánování a stavebního řádu dle zákona č. 183/2006 Sb. v platném znění ve věci územního řízení, řízení o územním souhlasu, veřejnoprávní smlouvy pro umístění stavby, zjednodušeného územní řízení, ohlášení, stavebního řízení, společné územního a stavebního řízení, vodoprávního rozhodnutí, veřejnoprávní smlouvy o provedení stavby nebo oznámení stavebního záměru s certifikátem autorizovaného inspektora.

TOTO STANOVISKO LZE POUŽÍT POUZE PRO:

- objednání vytyčení polohy PZ za účelem zpracování projektové dokumentace stavby
Vytyčení provede příslušná provozní oblast ZDARMA.
Formulář a kontakt naleznete na <https://www.gasnet.cz/cs/ds-vytyceni-pz/>.

Při podání žádosti uveďte žadatel naši značku (číslo jednací) uvedenou v úvodu tohoto stanoviska. O provedeném vytyčení trasy bude sepsán protokol.

POKUD HODLÁTE POUŽÍT POSKYTNUTÉ INFORMACE PRO ZPRACOVÁNÍ PROJEKTOVÉ DOKUMENTACE (dále jen PD) ZA ÚČELEM ZÍSKÁNÍ SOUHLASU SE STAVEBNÍ ČINNOSTÍ V OCHRANNÉM A BEZPEČNOSTNÍM PÁSMU PZ, SDĚLUJEME VÁM TYTO DALŠÍ INFORMACE:

GasNet Služby, s.r.o.

Plynárenská 499/1 · Zábřovice · 602 00 Brno · T 555 90 10 10 · www.gasnet.cz

IČ: 27935311 · DIČ: CZ27935311

Zápis do obchodního rejstříku: Krajský soud v Brně, sp. zn. C 57165, dne 26. 7. 2007

Certificate of incorporation: Regional Court in Brno, ref. number C 57165, on 26th July 2007

Zákaznická linka GasNet 555 90 10 10, info@gasnet.cz, www.gasnet.cz

- 1) O poskytnutí polohy stávajících PZ ve správě GasNet, s.r.o. v digitální podobě (dgn,dwg) lze požádat prostřednictvím služby Vektorová data, která je dostupná na <https://dpo.gasnet.cz/zadost-o-vektorova-data>. Tato služba je určena odborné veřejnosti (projekční firmy) a obcím a krajům (oblast územního plánování).
- 2) PD, ve které budou zakreslena PZ dle poskytnutých mapových nebo elektronických podkladů, požadujeme předložit k odsouhlasení podáním žádosti na portálu Distribuce plynu online <https://dpo.gasnet.cz/zadost-o-stanovisko>. Tato povinnost je dána ustanovením zákona č. 458/2000 Sb., §68 a §69.
- 3) PD bude vypracována ve smyslu stavebního zákona č. 183/2006 Sb. ve znění pozdějších předpisů.
- 4) Pokud v poskytnutých mapových podkladech naleznete informaci o PLÁNOVANÉ STAVBĚ PŘED REALIZACÍ, jedná se o situaci, kdy v zájmovém území nebo v jeho blízkosti se připravuje plynárenská stavba (rekonstrukce, nová výstavba, přeložka). V případě, že se bude jednat o připravovanou investici GasNet s.r.o., požadujeme Vaši stavbu koordinovat s naším záměrem.
- 5) Pokud v poskytnutých mapových podkladech naleznete informaci o PROVEDENÉ VÝSTAVBĚ, KTERÁ NENÍ UVEDENA DO PROVOZU, jedná se o situaci, kdy v zájmovém území nebo v jeho blízkosti je vybudováno PZ, které bude v blízké době uvedeno do provozu. Na tato PZ se vztahují ochranná, případně bezpečnostní pásma dle zákona č. 458/2000 Sb. ve znění pozdějších předpisů. Informace o možnosti poskytnutí digitálních dat (dgn,dwg) a podmínky výdeje získáte na adrese: <http://www.gasnet.cz/cs/zadost-o-vektorova-data/>.
- 6) Pokud Vaše zájmové území protíná PÁSMO VLIVU ANODOVÉHO UZEMNĚNÍ STANICE KATODICKÉ OCHRANY (SKAO), je třeba individuálního posouzení v závislosti na připravované stavbě. Je nutné podat novou žádost na <https://dpo.gasnet.cz/zadost-o-stanovisko> s důvodem žádosti Předprojektová příprava. K žádosti připojte podrobné informace o záměru stavby a její konstrukci. Obdržíte stanovisko, kde budou sděleny podrobné podmínky pro umístění stavby v blízkosti tohoto řízení.
- 7) Pokud v poskytnutých mapových podkladech naleznete informaci o NEPLYNOVODNÍM ZAŘÍZENÍ (PLOCHA), jedná se o území, kde se nachází PROVOZOVANÁ PLNÍCÍ STANICE LNG STANICE nebo je zde CHRÁNĚNÝ PROSTOR PRO VÝSTAVBU LNG stanice. V tomto prostoru je nutné respektovat vzdálenost 35 m od osy zásobníku LNG, kam sahá požárně nebezpečný prostor, ve kterém není možno stavět budovy s trvalou přítomností osob. Pro posouzení stavebního záměru v menší vzdálenosti je třeba předložit k posouzení podrobnou dokumentaci takového záměru.
- 8) V případě potřeby dalších informací kontaktujte technika prostřednictvím Kontaktního systému <http://www.gasnet.cz/cs/kontaktni-system/> (Stanovisko k existenci sítě a ke stavbě NEplynárenského zařízení).

PLYNOFIKACE NEMOVITOSTI:

Požadavek na připojení nového odběrného místa nebo technické změny u existujícího odběrného místa musí být projednán prostřednictvím žádosti o připojení k distribuční soustavě.


Podrobné informace naleznete na stránkách GasNet s.r.o. <https://www.gasnet.cz/cs/zakaznik/>.

V případě, že plánovaná plynifikace vyvolá rozšíření plynovodní sítě (připojení více odběrných míst), musí být toto projednáno s GasNet s.r.o. Podrobné informace naleznete na stránkách <https://www.gasnet.cz/cs/zadost-o-rozsireni-ds/>.

Toto stanovisko platí pouze pro území vyznačené v příloze tohoto stanoviska a to 24 měsíců ode dne jeho vydání.

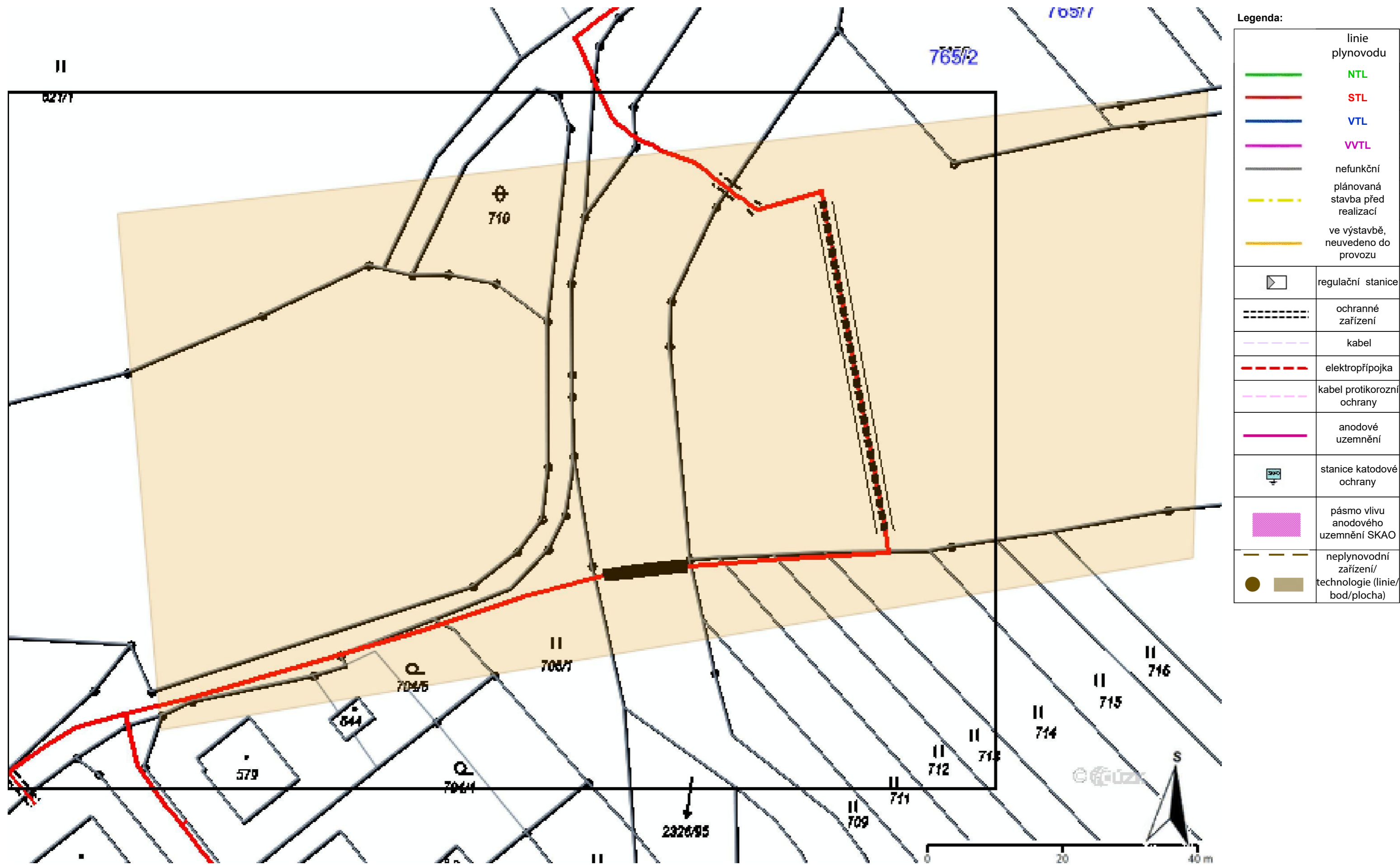
Za správnost a úplnost dokumentace předložené s žádostí včetně jejího souladu s platnými předpisy plně zodpovídá její zpracovatel. Stanovisko nenahrazuje případná další stanoviska k jiným částem stavby.

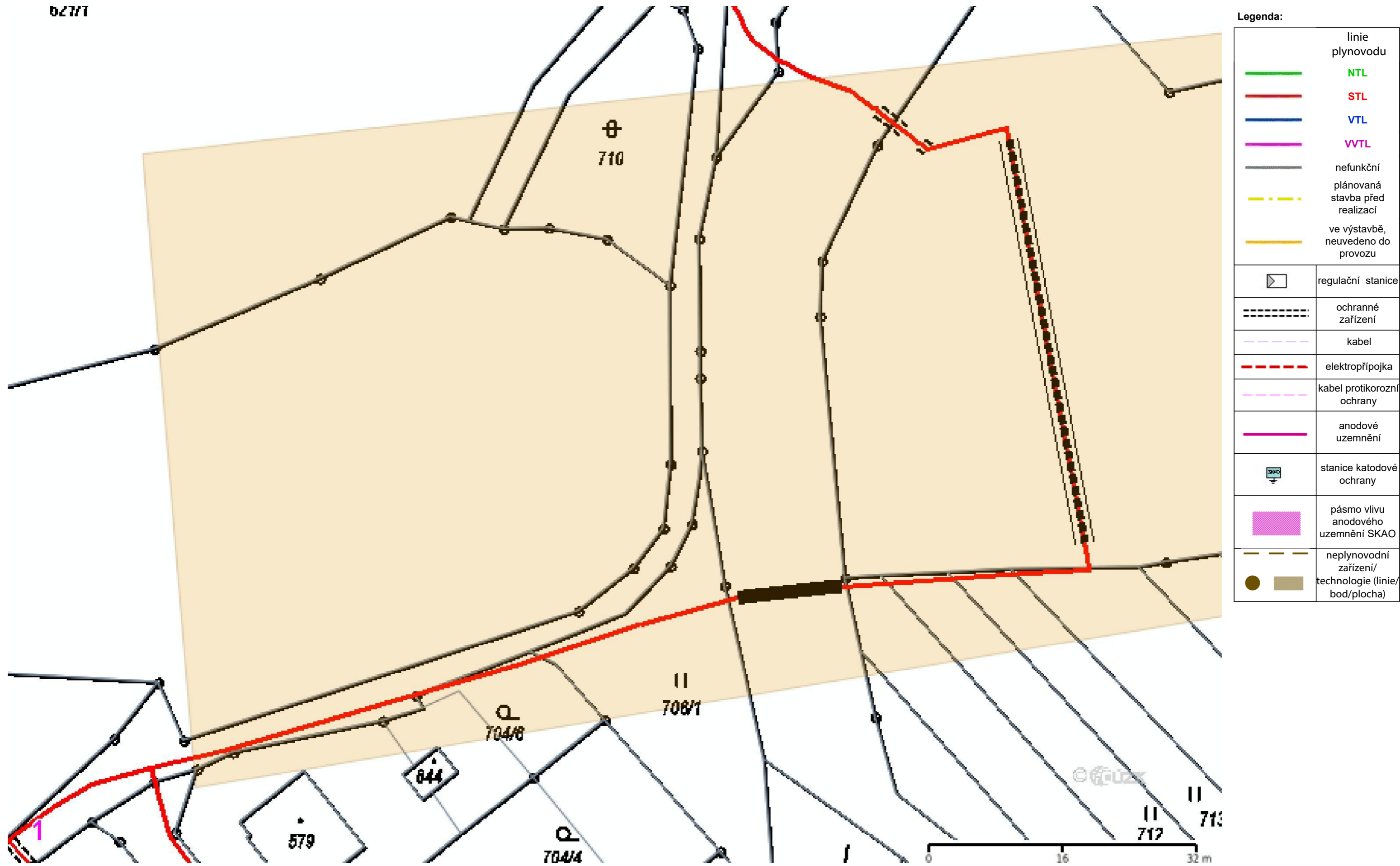
V případě další korespondence nebo jednání (např. změna stavby) uvádějte naši značku - 5003149566 a datum tohoto stanoviska. Kontakty jsou k dispozici na <https://www.gasnet.cz/cs/kontaktni-system/>.



GasNet, s.r.o.
zastoupená společností GasNet Služby, s.r.o., IČ 27935311
Jaroslav Kápička
Vedoucí zpracování externích požadavků
Odbor zpracování externích požadavků

Přílohy: Detailní zakres plynárenského zařízení





Kateřina Bc. Brabcová
DIPONT s.r.o.
Klíšská 1432/18
40001 Ústí nad Labem

Dne: 26.08.2024

Vaše č.j.: 2024437815

Naše č. j.: 12266/24

Věc: Most v km 26,049 a most v km 26,295, k.ú. Horní Lideč

K Vašemu dotazu ze dne 26.08.2024 sdělujeme, že v k.ú. Horní Lideč se v místě, které bylo vymezeno ve Vaší žádosti (viz níže), nenachází podzemní dálkové zařízení ani nadzemní objekty, jejichž vlastníkem či provozovatelem je společnost ČEPRO, a.s., a místo není dotčeno ani jinými jejími zájmy.

Vymezené území:

Horní Lideč





Platnost tohoto sdělení je 12 měsíců ode dne jeho vyhotovení.

ČEPRO, a.s.

oddělení evidence a správy nemovitostí

Sdělení je generováno automaticky ze software evidenci sítě technické infrastruktury a zařízení ČEPRO,a.s.. Kontakt pro případ dotazů: Jana Pólová, tel. 221/968 129, email: jana.polova@ceproas.cz

Kateřina Brabcová
DIPONT s.r.o.
Klíšská 1432
400 01 Ústí nad Labem

(dále jen „žadatel“)

Číslo žádosti	Naše značka	Vyřizuje / linka / e-mail	Místo odeslání / dne
202408905	08905/2024/CEPS	Markéta Zavadilová / +420511105621 / zavadilova@ceps.cz	Praha / 26. 8. 2024

Sdělení o poloze technické infrastruktury (přenosové soustavy) podle § 161 zákona č. 183/2006 Sb., stavební zákon

Název záměru: Most v km 26,049 a most v km 26,295, k.ú. Horní Lideč (dále jen „Záměr“)

Vážený žadateli,

na základě Vaší žádosti o vydání sdělení podle § 161 zákona č. 183/2006 Sb., stavební zákon, Vám sdělujeme následující.

Toto sdělení je vydáváno pouze pro účely uvedené v § 161 zákona č. 183/2006 Sb., stavební zákon, není stanoviskem vlastníka technické infrastruktury (přenosové soustavy) k podmínkám dotčených ochranných pásem podle stavebního zákona ani souhlasem s umístěním stavby nebo s jinou činností v ochranném pásmu zařízení přenosové soustavy podle § 46 odst. 11 zákona č. 458/2000 Sb., energetický zákon (dále jen „energetický zákon“).

V případě záměru povolovaného podle stavebního zákona je nezbytné pro povolení získat souhlasné stanovisko vlastníka technické infrastruktury podle zákona č. 183/2006 Sb., stavební zákon.

V území označeném Vaším polygonem (viz příloha č. 1 a 2 tohoto sdělení) se nenachází žádné zařízení přenosové soustavy, ani jeho ochranné pásmo.

Toto sdělení má platnost do 26. 08. 2026

Vedeme elektřinu nejvyššího napětí



S pozdravem

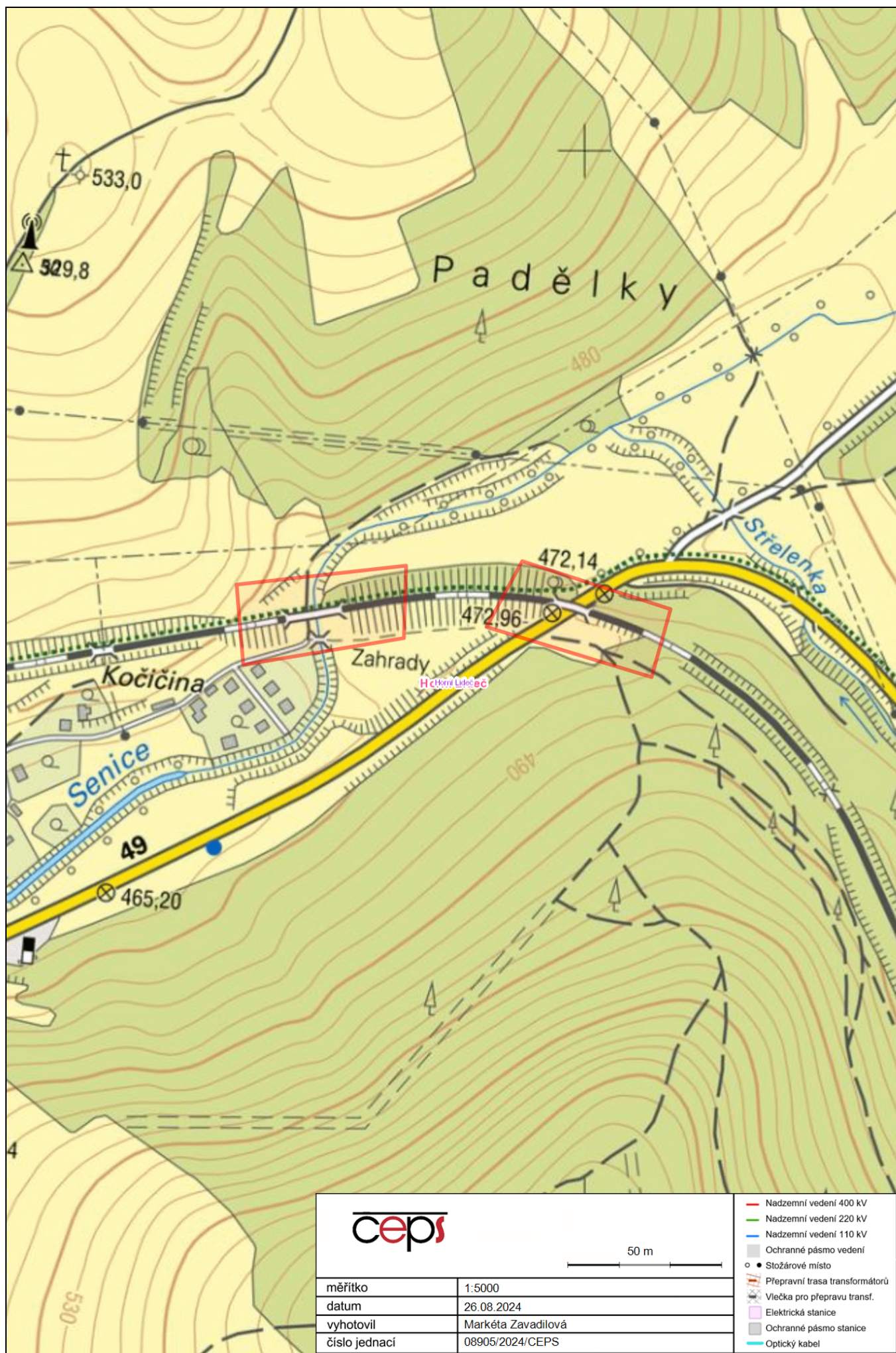
ČEPS, a.s.

 ČEPS, a.s.
Elektrárenská 774/2
101 52 Praha 10
DIČ: CZ25702556

Přílohy:

- 1) Polygon zájmového území*
- 2) Seznam parcel a katastrálních území dotčených polygonem zájmového území*

Vedeme elektřinu nejvyššího napětí



Příloha č. 2 - Seznam parcel a katastrálních území dotčených polygonem zájmového území

Kód katastrálního území	Katastrální území	Parcelní číslo
643351	Horní Lideč	548/1
643351	Horní Lideč	621/1
643351	Horní Lideč	702/2
643351	Horní Lideč	704/4
643351	Horní Lideč	704/6
643351	Horní Lideč	706/1
643351	Horní Lideč	709
643351	Horní Lideč	710
643351	Horní Lideč	713
643351	Horní Lideč	714
643351	Horní Lideč	715
643351	Horní Lideč	716
643351	Horní Lideč	719
643351	Horní Lideč	723/1
643351	Horní Lideč	723/2
643351	Horní Lideč	731
643351	Horní Lideč	765/2
643351	Horní Lideč	895/1
643351	Horní Lideč	906/11
643351	Horní Lideč	907/2
643351	Horní Lideč	2312/1
643351	Horní Lideč	2312/2
643351	Horní Lideč	2312/13
643351	Horní Lideč	2313
643351	Horní Lideč	2372
643351	Horní Lideč	2373
643351	Horní Lideč	2374
643351	Horní Lideč	2376
643351	Horní Lideč	711
643351	Horní Lideč	712
643351	Horní Lideč	765/7
643351	Horní Lideč	765/13
643351	Horní Lideč	765/14
643351	Horní Lideč	765/17
643351	Horní Lideč	2326/93
643351	Horní Lideč	2312/19
643351	Horní Lideč	2312/18
643351	Horní Lideč	2312/20
643351	Horní Lideč	2312/21
643351	Horní Lideč	907/8
643351	Horní Lideč	907/9
643351	Horní Lideč	844

**Sekce majetková Ministerstva obrany
odbor ochrany územních zájmů a státního odborného dozoru**

Tychonova 1, Praha 6, PSČ 160 01, datová schránka hjyaavk

Čj. MO 799461/2024-1322
Sp.zn. 185042/2024-1322/OÚZBR

Brno 3. října 2024

DIPONT s.r.o. projektová a inženýrská činnost
IČ: 28693094
Klíšská 1432/18
400 01 Ústí nad Labem

**Vyjádření dotčeného orgánu
Zákres sítí - mosty Horní Lideč, k.ú. Horní Lideč**

Odbor ochrany územních zájmů a státního odborného dozoru, Sekce majetková, **Ministerstvo obrany** na základě Vaší žádosti a ve smyslu zákona č. 222/1999 Sb., o zajišťování obrany České republiky, ve znění pozdějších předpisů (dále jen „zákon o zajišťování obrany ČR“), příslušné dle ustanovení § 36 v kontinuitě na § 317 odst. 2 a § 334a zákona č. 283/2021 Sb., stavební zákon, ve znění pozdějších předpisů, **vydává**

vyjádření

pro potřeby zpracování projektové dokumentace stavebního záměru.

1) Ministerstvo obrany neeviduje v řešené lokalitě inženýrské sítě a podzemní telekomunikační vedení.

2) Území prověřovaného stavebního záměru se nachází ve vymezeném území Ministerstva obrany, ve kterém je umístění a povolení stavby podmíněno závazným souhlasným stanoviskem MO, a proto Ministerstvo obrany požaduje předložit projektovou dokumentaci zpracovanou v souladu s platnou legislativou k posouzení a vydání závazného stanoviska ve smyslu § 4 odst. 2 písm. a) stavebního zákona pro potřeby vedeného správního řízení.

Odůvodnění:

Ministerstvo obrany ve smyslu ustanovení § 36 v kontinuitě na § 317 odst. 2 a § 334a zákona č. 283/2021 Sb., stavební zákon, ve znění pozdějších předpisů a zákona o zajišťování obrany ČR provedlo po obdržení vaší žádosti o vydání vyjádření dotčeného orgánu v rámci předprojektové přípravy předběžné vyhodnocení výše uvedené akce.

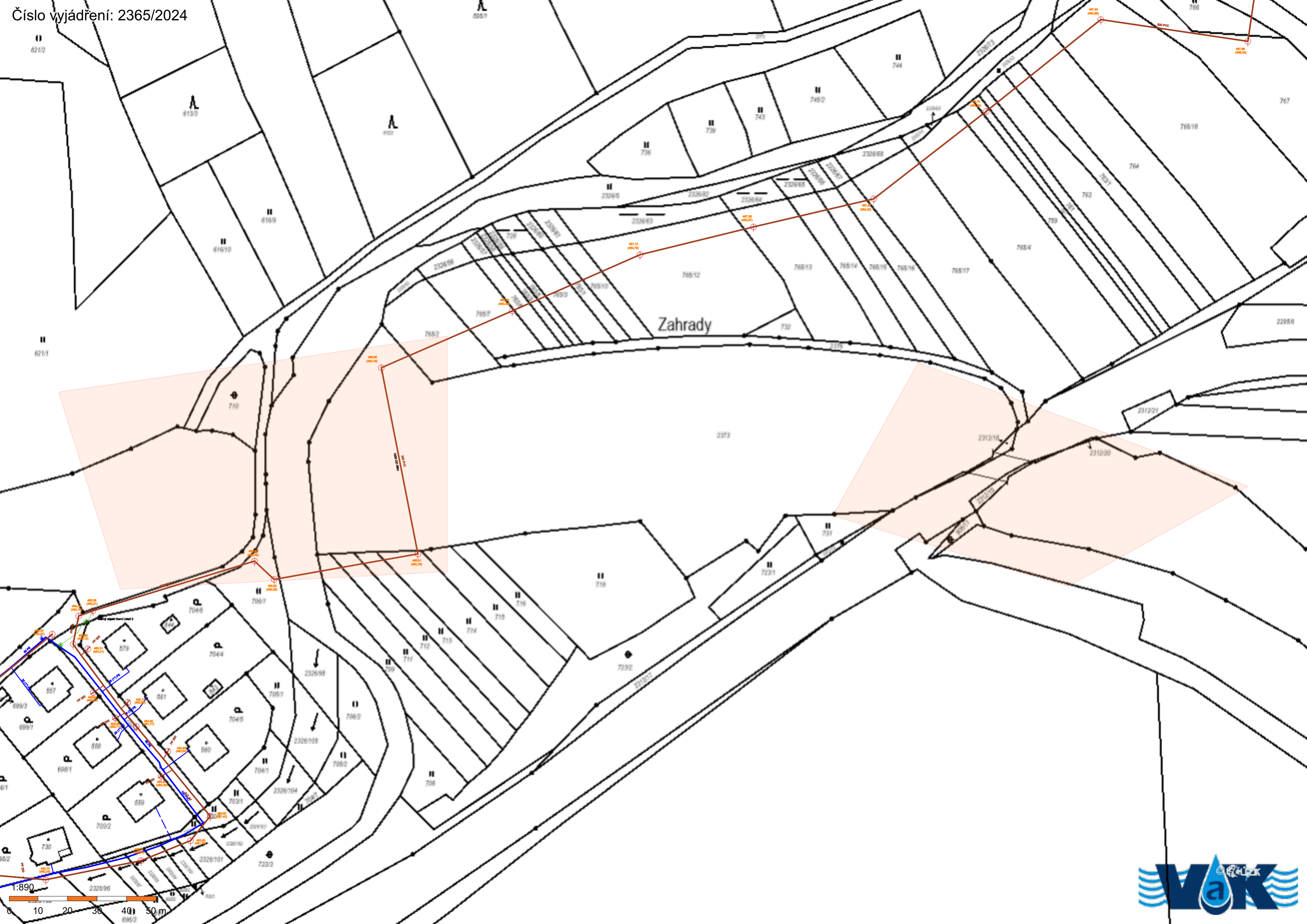
Ad 1) Ministerstvo obrany prověřilo evidenci technické infrastruktury v jeho vlastnictví a konstatuje, že v řešené lokalitě stavebního záměru Odbor ochrany územních zájmů a státního odborného dozoru Sekce majetkové Ministerstva obrany neeviduje inženýrské sítě a podzemní telekomunikační vedení.

Ad 2) Daný stavební záměr je lokalizován v územích vymezených Ministerstvem obrany u stavebních úřadů. Zpracovaná projektová dokumentace vašeho stavebního záměru musí být komplexně posouzena, aby mohlo být Ministerstvem obrany deklarováno v rámci závazného stanoviska vydaného pro potřeby vedeného řízení, že realizace stavebního záměru provedená v souladu s projektovou dokumentací neohrozí naplnění veřejného zájmu na zajištění obrany a bezpečnosti státu.

Toto vyjádření Ministerstva obrany má charakter předběžné informace a je platné 1 rok ode dne vydání.

Kontaktní osoba: Mgr. Dana Kohoutová, tel. 973 445 782














Mgr. Dana Kohoutová
ministerský rada
oddělení ochrany územních zájmů
podepsáno elektronicky



Příloha pro stavebníka (investora) pro vlastní realizaci stavby

1. Projektant je povinen před umístěním nové stavby do terénu zjistit u vlastníka nebo provozovatele umístění stávajících vodohospodářských zařízení. V případech, kdy není možno z technických důvodů přesně určit směr a hloubku potrubí, zajistí lokalizaci pomocí kopaných sond.
2. Projektant musí respektovat při navrhování vnitřního vodovodu soulad s EN 1717 – Ochrana proti znečištění pitné vody ve vnitřních vodovodech.
3. Před zahájením zemních prací je nutno zabezpečit vytýčení vodohospodářských zařízení ve správě Vodovodů a kanalizací Vsetín a.s. (dále jen vodohospodářské zařízení). Pod pojmem vodohospodářské zařízení se v tomto případě rozumí veškeré sítě (vodovodní, kanalizační, silové, signalizační a ovládací elektrické vedení), zařízení na těchto sítích (armatury, šachty, aj.) a objekty v majetku společnosti Vodovody a kanalizace Vsetín a.s. (dále jen společnost) nebo jí provozované. S vytýčením prokazatelně seznámit pracovníky, kteří budou práce provádět. Vytýčení vodohospodářského zařízení se provede na základě písemné objednávky podané na příslušné provozní středisko společnosti.
 - středisko vodovodů Vsetín (p. Psota, tel. 571484035)
 - středisko vodovodů Valašské Meziříčí (p. Ondruš, tel. 571621642)
 - středisko vodovodů Rožnov p./R. (p. Martinák, tel. 571654660)
 - skupinový vodovod (p. Bláha, tel. 571484056)
 - katodová ochrana potrubí (Ing. Václavík, tel. 571484049)
 - středisko kanalizací Vsetín (p. Schweiner, tel. 571411092)
 - středisko kanalizací Valašské Meziříčí (p. Fusek, tel. 571622329)
 - středisko kanalizací Rožnov pod Radhoštěm (p. Holuša, tel. 571658386)
4. Zemní práce do vzdálenosti 1 m od okraje potrubí budou prováděny ručním výkopem se zvýšenou opatrností tak, aby nedošlo k poškození vodohospodářských zařízení. V případě obnažení potrubí bude toto zabezpečeno před poškozením, a to i třetí osobou.
5. V případě křížení nebo souběhu s vodohospodářským zařízením bude výkop vhodně zabezpečen proti prosednutí, sesunutí popřípadě prolomení zařízení.
6. V místě křížení i souběhu s vodohospodářským zařízením budou prováděny zásypy vhodným materiálem, po vrstvách a budou hutněny tak, aby pod, po stranách a 0,3 m nad vodohospodářským zařízením byla dosažena únosnost zeminy (zásypu), dle podmínek realizace pozemních komunikací.
7. Je zakázáno provádět takové zemní práce a terénní úpravy při kterých by mohlo dojít ke změně krytí vodovodního řadu a vodovodní přípojky a to méně jak 1 300 mm a více jak 1 600 mm od horního líce potrubí; u kanalizačních stok nesmí být krytí od horního líce potrubí menší než 1 500 mm; u kabelových vedení (přípojky NN, signalizační kabely a kabely katodové ochrany potrubí) musí být krytí zachováno 800 mm.
8. Za míru zhutnění zásypů a bezporuchovost vodohospodářských zařízení v místě křížení nebo souběhu s vodárenským zařízením ručí stavebník (investor) po dobu 2 let ode dne provedení zásypu vodohospodářského zařízení.
9. Neprodleně ohlásit každé neplánované odkrytí vodohospodářského zařízení na výše uvedená střediska podle charakteru odkrytého zařízení. V případě poškození vodohospodářského zařízení toto neprodleně ohlásit na centrální dispečink společnosti s nepřetržitou poruchovou službou – tel. 571484041, 571484047.
10. Před vlastním napojením na vodovod nebo kanalizaci ve správě společnosti musí být uzavřena smlouva o dodávce vody z vodovodu a odvádění odpadních vod kanalizací. Tuto je nutné uzavřít osobně na zákaznickém centru společnosti na adrese: Jasná 1106, 755 01 Vsetín (tel. č. 571484030, 571484063).
11. Vlastní realizace vodovodní nebo kanalizační přípojky včetně napojení na vodovodní nebo kanalizační síť ve správě společnosti bude dohodnuta na příslušném provozním středisku nejméně 7 dní předem a při stavbě bude dbáno pokynů jeho pracovníků. Montáž vodovodní přípojky provedou zaměstnanci příslušného provozního střediska vodovodů. Práce musí být připraveny a provedeny tak, aby případné přerušení dodávky pitné vody bylo omezeno na co nejkratší dobu.
12. Při zjištění zásadního rozporu mezi údaji v projektové dokumentaci a skutečností neprodleně zastavit práce a toto oznámit na příslušné provozní středisko společnosti. V práci pokračovat až po projednání a schválení dalšího postupu.
13. Změny stavby oproti předložené projektové dokumentaci budou předem projednány s oprávněným zástupcem společnosti.
14. Před záhozem obnažených potrubí, míst připojení a ukončení potrubí, přípojek a k tlakové zkoušce požadujeme přizvat oprávněného zástupce příslušného provozního střediska společnosti ke kontrole vodohospodářského zařízení a bude písemně vyhotoven souhlas k zásypu vodohospodářského zařízení. Bez provedené kontroly není možno provést zásyp. V případě nedodržení této podmínky bude stavebník (investor) povinen na vlastní náklad opět odkryt vodohospodářské zařízení k následné kontrole.
15. Poklopy ovládacích armatur, hydrantů a šachet vodohospodářských zařízení budou osazeny do nivelety okolního terénu nebo komunikace a budou podloženy betonovými prstenci. Vodovodní potrubí bude opatřeno signalizačním vodičem, který bude vyveden do poklopů ovládacích armatur a hydrantů volnou smyčkou a výstražnou fólií z PVC umístěnou 300 mm nad vodovodní potrubí. Před záhozem potrubí požadujeme funkčnost signálního vodiče odzkoušet pracovníkem společnosti. Ovládací armatury na vodovodním potrubí a hydranty budou v terénu označeny orientačními tabulkami dle ČSN 75 5025 s upevněním na pevných stavbách.
16. V průběhu realizace stavby až do jejího dokončení budou všechna nadzemní zařízení (poklopy, ovládací armatury, hydranty...) vhodně chráněny proti mechanickému poškození (např. betonovou rourou vyčnívající 60 cm nad terén). Před konečnou úpravou terénu bude budoucí provozovatel vyzván k ověření funkčnosti zařízení.
17. Vodohospodářská zařízení (především vodovodní řady, kanalizační stoky, přípojka a povrchové prvky) musí být před záhozem zaměřeny oprávněným geodetem a předány v digitální formě (formát .dgn) na pracoviště GIS. Zaměření vodohospodářských zařízení musí být provedeno v souladu se směrnicí VaK č. 019/02 Na zaměření vodárenských a kanalizačních zařízení a vyhotovení digitální technické mapy v jejich okolí. Zaměření polohopisu a výškopisu musí být provedeno v souladu se směrnicí Jednotné digitální technické mapy Zlínského kraje – JD TM ZK (viz. <http://www.jdtm-zk.cz/>). Ověřený polohopis a výškopis bude předán správci JD TM ZK.
18. Vodovodní přípojka musí být osazena vodoměrnou soupravou s upevňovacím držákem např. FEST-KOM, FEST-ROH od firmy VOD-KA a.s. Litoměřice.
19. Napojení nového vodovodního potrubí na stávající požadujeme realizovat po vyhovujících tlakových zkouškách a rozbořech pitné vody v potrubí.
20. Požadujeme, aby oprávněný zástupce příslušného provozního střediska společnosti byl přizván ke kolaudačnímu řízení.
21. K výstavbě vodovodních řadů a vodovodních přípojek je dovoleno používat pouze materiály jenž mají *hygienické atesty pro styk s pitnou vodou*.
22. Při realizaci stavby budou respektovány ČSN 75 5401, ČSN 75 5402, ČSN 75 5411, ČSN 73 6005, EN 1717 a návazné české normy a předpisy.

Legenda sítí

	kanalizace v cizím vlastnictví
	jednotná kanalizace
	splašková kanalizace
	dešťová kanalizace
	kanalizace geodeticky měřená
	kanalizace z dokumentace
	kanalizace orientačně
	vodovod geodeticky měřený
	vodovod z dokumentace
	vodovod orientačně
	vodovod v cizím vlastnictví
	kabelové vedení silové VaK Vsetín
	kabelové vedení sdělovací VaK Vsetín



Investor:

je totožný
s žadatelem

Vaše značka:

Číslo jednací: **2365/2024**

Vyřizuje: **systém AVETI**

Telefon: **+420 571484011**

E-mail: **vyjadrovani@vakvs.cz**

Žadatel:

DIPONT s.r.o.

Bc. Kateřina Brabcová

Klíšská 1432/18

40001 Ústí nad Labem

Název akce: **most v km 26,049 a most v km 26,295**

Důvod akce / Žádosti: **Informace o existenci sítí (zjištění sítí)**

Zájmové území

Obec: **Horní Lideč**

Katastr: **Horní Lideč**

Parcela: **Horní Lideč 2373 poz. (Horní Lideč)**

Datum vydání vyjádření: **19.09.2024**

Platnost tohoto vyjádření: **k datu vydání**

V dané lokalitě se nachází sítě a vodohospodářské zařízení ve správě společnosti Vodovody a kanalizace Vsetín, a.s. viz příložená dokumentace. Data v digitální podobě je možno zdarma obdržet z datového skladu Jednotné digitální technické mapy zlínského kraje (JDTM-ZK): <http://www.jdtm-zk.cz/>.

Upozorňujeme, že podkladová katastrální mapa v příloženém snímku má pouze informativní charakter.

K vodohospodářskému zařízení, které není ve správě společnosti Vodovody a kanalizace Vsetín, a.s., a může se nacházet v uvedené lokalitě, vydává vyjádření jeho vlastník nebo provozovatel.

Toto vyjádření se nevztahuje na vodovodní a kanalizační přípojky ve vlastnictví jejich majitelů na soukromých pozemcích.

Vyjádření je platné pouze pro zájmové území určené a vyznačené žadatelem a taktéž pro stanovený účel. V případě, že budou práce zahájeny po uplynutí doby platnosti tohoto vyjádření, nelze toto vyjádření použít jako podklad pro zahájení prací a je třeba požádat o vydání nového nebo prodloužení stávajícího vyjádření.

Vyjádření k existenci sítí je generováno automatickým systémem.



VODOVODY A KANALIZACE VSETÍN, a.s.

Jasenická 1106, 755 01 Vsetín
Zapsaná u Krajského soudu v Ostravě, oddíl B, vložka 682

Vodovody a kanalizace Vsetín, a.s.
755 11 Vsetín, Jasenická 1106

Vodovody a kanalizace Vsetín, a.s.

Přílohy:

počet příloh: 3

souborové přílohy:

- Vyjádření_34978_situace_1834694.pdf (příloha vyjádření aveti)
(SHA1: 5f5f74f5d8206ac6d7f44f4cd6e4e9b9ec17a0e4)

- Legenda.pdf (legenda/interní příloha)
(SHA1: ae9757fb3de56e1fbe1376aef47412a4e6039964)

- priloha_pro_stavebnika.pdf (legenda/interní příloha)
(SHA1: 9f6382ad70024cd1cd22797e1e25940c199d27e0)

Bc. Kateřina Brabcová
DIPONT s.r.o.
Klíšská 1432/18
400 01 Ústí nad Labem

Číslo jednací 2202420323

Datum 19.9.2024

Vyřizuje Hana Tintěrová

telefon +420 728 528 775

e-mail Hana.Tinterova@cdt.cz

Věc:

Vyjádření k existenci sítí elektronických komunikací - Informace o poloze

Název stavby: **most v km 26,049 a most v km 26,295 Horní Lideč**

V zájmovém území určeném a vyznačeném žadatelem **se nenachází** prostředky sítí elektronických komunikací **v majetku ČD - Telematiky a.s.** nebo **v majetku jiných vlastníků**, kteří pověřili správou svých sítí elektronických komunikací ČD - Telematiku a.s. a zájmové území nezasahuje do ochranného pásma těchto sítí dle §102 zák. č.127/2005 Sb., o elektronických komunikacích.

Vyjádření k prostředkům sítí elektronických komunikací Správy železnic s.o. ve správě ČD - Telematiky a.s. vám bude vyhotoveno samostatně.

Vyjádření pozbývá platnosti dne 19.9.2026

Počet příloh: 1

ČD - Telematika a.s.
Pernerova 2819/2a
130 00 Praha 3

Žádost je možné podávat elektronicky na vyjadreni.cdt.cz nebo e-mailem na helpdesk@cdt.cz.

www.cdt.cz



Příloha k vyjádření číslo jednací: 2202420323

Přehledka

Podkladová data (c) ČUZK



www.cdt.cz

ČD - Telematika a.s. | akciová společnost | Korespondenční adresa: Pod Táborem 369/8a | 190 00 Praha 9 | tel.: +420 972 225 555

Sídlo společnosti: Pernerova 2819/2a | 130 00 Praha 3 | IČ: 61459445 | DIČ: CZ61459445 | Vedená u Městského soudu v Praze, spisová značka B 8938

Vyjádření k existenci sítí a drážním energetickým zařízením Správy železnic, státní organizace, Oblastního ředitelství Ostrava - Správy elektrotechniky a energetiky Olomouc**Ev.č.** 1312/2024 - SEE**Stavba:** Most v km 26,049 a most v km 26,295, k.ú. Horní Lideč**Stupeň:** síť**Zpracovatel:** Čepeláková Karla, **T:** +420 972 741 200, **E:** Cepelakova@spravazeleznic.cz

Při realizaci Vámi plánovaných vyznačených zemních prací **dojde** / ~~nedojde~~ ke styku (souběhu, křížení) s drážními elektroenergetickými zařízeními a jejich součástmi, která jsou chráněna ochranným pásmem dle §46 - zákona č.458/2000Sb. v platném znění.

Jedná se o:

- podzemní vedení: nn ☐, nn DOÚO, ON ☐, vn 3kV DC ☐, vn 6kV ☒
vn 22kV ☐, vvn 110kV ☐, uzemnění ☐,
optická síť ☐
- nadzemní vedení kabelové: nn ☐, vn 6kV ☐, vn 22kV ☐,
- nadzemní vedení (bez izolace): vn 3kV DC ☒, vn 25kV AC ☐, vvn 110 kV ☐,
- nadzemní vedení (se základní izolací): vn 22kV ☐,
- elektrické stanice: venkovní ☐, stožárové ☐, kompaktní a zděné ☐

Doplňující připomínky:

- **Požadujeme respektovat ochranné pásmo výše uvedených sítí a energetických zařízení ve správě OŘ Ostrava, SEE Olomouc dle §46 zákona č.458/2000Sb. v platném znění.**
- **Při souběhu a křížení respektovat ČSN 736005 a výše uvedené podmínky.**
- **Přílohy sdělení k sítím – Polohopisy kabelových tras a el. zařízení v přiložených situacích jsou pouze informativní, je nutné jejich vytýčení !**

- **Připomínky Trakční vedení :**

1/ Podmínky pro stavby ochranném pásmu a mimo ochranné pásmo železnice elektrizované trakčním systémem:

- Upozorňujeme, že v blízkosti elektrizované železniční trati – trakčního vedení vn 3kV DC je nutno zajistit a dodržovat veškerá ochranná a bezpečnostní opatření dle platné legislativy, zejména dle ČSN 341500 ed.2, ČSN EN 50110-1 ed.3, ČSN EN 50122-1 ed.2, TNI 343100, TNŽ 343109 a předpisu Bp1 a Bp3. Požadujeme také, do vzdálenosti 30 m od živých částí elektrických zařízení pod napětím, nepracovat se souvislým proudem vody. Toto ustanovení požadujeme uvádět ve zprávách dokumentace.

- Upozorňujeme na skutečnost, že v blízkosti elektrizované železniční tratě 3 kV DC s možností výskytu bludných proudů je pro účinnou ochranu před jejich korozním vlivem nutno chránit (na základě korozního měření dle TKP v dané oblasti) případná zemní kovová úložná zařízení.
- Stavebník a projektant bude postupovat ve smyslu Zákona o drahách v platném znění, zákon 266/94Sb., §5a – Styk dráhy s cizím vedením.

- **Připomínky Dispečerská řídicí technika (DŘT) :**

1/ Podmínky odboru DŘT pro stavby kdy dochází ke křížení s dráhou a na trakčním vedení elektrizované trati je vytvářeno dočasné neutrální pole:

- V případě změny schéma - konfigurace systému trakčního vedení z důvodu posunu nebo zřízení dočasných neutrálních polí z důvodu realizace cizí liniové stavby je nutná změna vizualizace provozního schématu na ED Přerov.
- Veškeré změny a úpravy týkající se trakčního vedení mají dopad na dispečerskou řídicí techniku (DŘT) na řídicím stanovišti elektrodispečera ŘS ED Přerov.
- Změna vyvolává úpravy SAPV řídicího systému RTis vč. modelu, nutné provedení interních zkoušek (FAT) vč. instalace úprav, zkoušek a verifikace upraveného SAPV ŘS RTis (SAT). Změny je nutné provést při uvedení změny do provozu a zpět při vrácení konfigurace TV zpět do původní podoby.
- Výše uvedené je nutné zapracovat do projektové dokumentace stavby a odsouhlasit odborem DŘT SEE Olomouc. Kontakt Bc.Jiří Bernard, E: Bernard@spravazeleznic.cz, tel.: +420 601 574 429.

Kontaktní osoby pro vytýčení sítí:

Kapusta Zdeněk, OE Vsetín, +420 725 819 264, E: Kapusta@spravazeleznic.cz

Kontaktní osoby správce dotčených sítí:

1. Zdeněk Kapusta (Kapusta@spravazeleznic.cz, 725 819 264) - VM 6kV, OE Val. Meziříčí, prac. Vsetín
2. Martin Potíška, VPS OTV Vsetín, mob. 602582895

Všeobecné podmínky :

Podmínky pro provádění prací v ochranných pásmech silnoproudých a sdělovacích kabelů, nadzemních vedení a energetických zařízení ve správě Správy železnic, státní organizace, OŘ Ostrava, Správy elektrotechniky a energetiky Olomouc (dále jen SEE) :

Při provádění zemních prací, které mohou ohrozit podzemní vedení vvn, vn, nn, místní optické sítě a zařízení SEE, vč. prací v blízkosti těchto vedení a zařízení, je Vaše organizace povinná učinit veškeré opatření, aby nedošlo k poškození vedení a zařízení stavebními pracemi, zejména tím, že zajistí:

- a. před zahájením zemních prací vyznačení polohy odborným vytyčením podzemních vedení vn, nn, místní optické sítě a zařízení Správy železnic přímo na staveništi pracovníkem SEE. Viz. výše uvedené kontakty. Vytyčení je prováděno na základě objednávky. Objednávka bude adresována Správě železnic, státní organizaci, Praha 1, Nové Město, Dlážděná 1003/7, PSČ 110 00. Příjemce objednávky Správa železnic, státní organizace, Oblastní ředitelství Ostrava, Muglinovská 1038/5, 702 00 Ostrava. Rozsah prací a předpokládané náklady objednávky bude upřesněn s kontaktním zaměstnancem SEE pro vytyčení, dle aktuálních sazeb organizace OŘ Ostrava.
- b. při zemních pracích je zakázáno snižovat nebo zvyšovat krytí (hloubku uložení) zemních kabelů a základů
- c. uvědomění organizace, která vydala toto vyjádření, o zahájení stavebních prací nejméně 15 dnů předem.
- d. prokazatelné seznámení pracovníků, kteří budou provádět práce, s polohou tohoto vedení /zařízení/.
- e. upozornění organizace provádějící zemní práce na možnou polohovou odchylku uloženého vedení od výkresové dokumentace.
- f. aby stavební objekt nebyl postaven nad kabelovým vedením nn, vn, vvn, místní optické sítě, ani v ochranném pásmu 1 m na každou stranu od vnějšího pláště kabelu.
- g. upozornění pracovníků, aby dbali při pracích v těchto místech největší opatrnosti a nepoužívali zde nevhodné nářadí a ve vzdálenosti 1,5m po každé straně vyznačené trasy, aby nepoužívali žádných mechanizačních a hloubících strojů a dodržovali platné bezpečnostní pokyny.
- h. při souběhu a křížení s kabely Správy železnic dodržení platných norem ČSN, TNŽ a předpisů Správy železnic, státní organizace apod. Při vzniku křížení s kabely nn, vn vvn a místní optické sítě je nutné provádět nejen vytrasování, ale i hloubkové zaměření trasované kabelizace SEE.
- i. aby odkryté podzemní vedení vn, nn, vvn, místní optické sítě /zařízení/ bylo řádně zabezpečeno proti poškození.
- j. aby organizace provádějící zemní práce zhutnila zeminu pod kabelem před jeho zakrytím /záhozem/.
- k. aby organizace provádějící zemní práce vyzvala správce SEE k provedení kontroly před zakrytím kabelizace, k ověření, zda není dotčené vedení /zařízení/ viditelně poškozeno.
- l. aby bylo hlášeno ukončení stavby.
- m. aby byly dodrženy podmínky ochranného pásma stanovené zákonem 458/2000 Sb. v platném znění.
- n. při pracích v ochranném pásmu kabelů a vedení vn a vvn, je nutné, aby byl daný kabel v bezpečném (vypnutém) stavu. Se správcem el. zařízení vn, vvn je nutné činnost předem projednat a domluvit termín napěťové výluky.
- o. po dobu prací zapanelování tras zemních kabelů vn, vvn, na všech místech přejíždění stavební a dopravní technikou. Zákaz skladování materiálu a techniky na trase zemních vn, vvn kabelů. Požadujeme zachování snadného přístupu vč. techniky - ke kabelovým trasám všech napětí a zařízením ve správě SEE a to zejména z provozních důvodů (oprava, údržba, provozuschopnost).
- p. ohlásí neprodleně každé poškození výše uvedených energetických zařízení SEE a jejich součástí, zejména podzemních kabelových vedení vn, nn, místní optické sítě a to na elektrodispečink SEE v Přerově.

Kontakty na ED Přerov, elektrodispečer I : +420 972 025 506

Kontakty na ED Přerov, elektrodispečer II : +420 972 025 507

Nedodržení těchto podmínek je hrubým porušením právní povinnosti dle zákona o drahách č. 266/1994 Sb.

Toto vyjádření pozbývá platnosti spolu s rozhodnutím o povolení záměru. Při žádosti o změnu nebo prodloužení povolení záměru stavebním úřadem je nutno žádat o nové vyjádření o existenci sítí a drážním energetickým zařízením SEE.

Platnost vyjádření: **8.10.2026**

Ing. Tomáš Raška
přednosta
Správy elektrotechniky a energetiky
Oblastní ředitelství Ostrava

Přílohy

Zákres kabelu 6kV

Váš dopis zn.
Ze dne
Naše zn. 41266/2024-SŽ-OŘ OVA-SMT
Listů/příloh 2/4

Vyřizuje Vlasta Kouřilová
Telefon +420 972 740 410
Mobil +420 606 749 985
E-mail kourilova@spravazeleznic.cz

Datum 11. října 2024

DIPONT s.r.o.
Klíšská 1432/18
400 01 Ústí nad Labem

Na základě předložené projektové dokumentace stavby vydává Správa železnic, státní organizace (dále jen „Správa železnic“), Oblastní ředitelství Ostrava (dále jen „OŘ Ostrava“), tuto

Vyjádření k existenci inženýrských sítí.

pro stavbu:

Název stavby: **Cyklická obnova trati v úseku Horní Lideč – Horní Lideč státní hranice – PD mostní objekty – ocel NK Most v km 26,049 a km 26,295**

Trať: **č. 280 (Olomouc) Přerov–Hranice na Moravě–Střelná (-Púchov); dle KJŘ/;**
TÚDU 236306 Horní Lideč st.hr. – Horní Lideč; žkm 26,049 a 26,295
ochranné pásmo dráhy; stavba na dráze

Kat. území: **643351 Horní Lideč**

Stavebník: **Správa železnic, státní organizace, Oblastní ředitelství Ostrava, Muglinovská 1038/5, 702 00 Ostrava**

Projektant: **DIPONT s.r.o., Klíšská 1432/18, Ústí nad Labem 400 01**

V zájmovém území se nacházejí inženýrské sítě Správy železnic a je nutné je respektovat následující vyjádření:

1. ČD-Telematika a.s. (ČD-T)

/Jana Taťáková, M: 702 153 399, E: Jana.Tatakova@cdt.cz/

- V zájmovém území se nachází trasa TKK8, Dk 15 (SŽ), přesná poloha se musí zjistit vytýčením.
- Kontaktní osoba pro vytýčení kabelů: pan Nuc Miroslav, M: 724 106 290. Současně zašlete objednávku na vytýčení na adresu: podpora@cdt.cz, příp. kontakt 972 111 555.

2. Správa elektrotechniky a energetiky (SEE Olomouc)

/Ing. Tomáš Raška, M: 724 053 872, E: Raska@spravazeleznic.cz/

- V uvedené zájmové oblasti se nachází sítě ve správě OŘ Ostrava, SEE Olomouc (viz příloha č.3).
- Je nutné respektovat vyjádření OŘ Ostrava, SEE Olomouc a.s. č. j. 1312/2024 – SEE (viz příloha č. 2).

3. Správa sdělovací a zabezpečovací techniky (SSZT Olomouc)

/Ing. Janka Hojgrová, M: 725 344 876, E: Hojgrova@spravazeleznic.cz/

- V uvedené zájmové oblasti se nachází kabelové vedení ve správě OŘ Ostrava, SSZT Olomouc (viz příloha č.3).

- Vytýčení sítí a jejich ochrana při provádění prací na mostní konstrukci. Trasy kabelů včetně případných ochranných opatření těchto kabelů zapracovat do dokumentace v dalším stupni a tu předložit na správu železnic, státní organizace vedoucímu provozního střediska Ščuglík Ota M: 606 038 352, E: Scuglik@spravazeleznic.cz .

4. **Správa železniční telematiky (SŽT)**

/Dipl. technik Jiří Sládek, T: 972 322 566, M: 725 122 904, E: SladekJ@spravazeleznic.cz/

- Při realizaci akce Cyklická obnova trati v úseku Horní Lideč – Horní Lideč státní hranice – PD mostní objekty – ocel NK, most v km 26,049 a km 26,295, dojde ke styku s telekomunikačním vedením (TK, DOK a HDPE trubka) v majetku Správy železnic, státní organizace, které je chráněno ochranným pásmem dle § 102 zákona č. 127/2005 Sb. o elektronických komunikacích, viz vyjádření ČD Telematika.
- Požadujeme před stavbou objednat u ČD-Telematika a.s. vytyčení těchto kabelů a v případě, že by stavbou došlo k přiblížení k jejich trasám, je nutné projednat způsob jejich ochrany s majitelem, tj. Správa železnic, státní organizace, Správy železniční telematiky dle platných Všeobecných podmínek pro kabely Správy železnic, státní organizace.
- Trasy kabelů včetně případných ochranných opatření těchto kabelů požadujeme zapracovat do dokumentace v dalším stupni a tu předložit na Správu železnic, státní organizace, Správu železniční telematiky a ČD telematika k odsouhlasení.

5. **Ostatní:**

- Vyjádření se týká území pouze v rozsahu dle přeložené žádosti s platností **2 let** od data vydání tohoto souhrnného stanoviska.



Ing. Jiří Macho

11.10.2024 14:57

Podle podpisového řádu

Ing. Jiří Macho

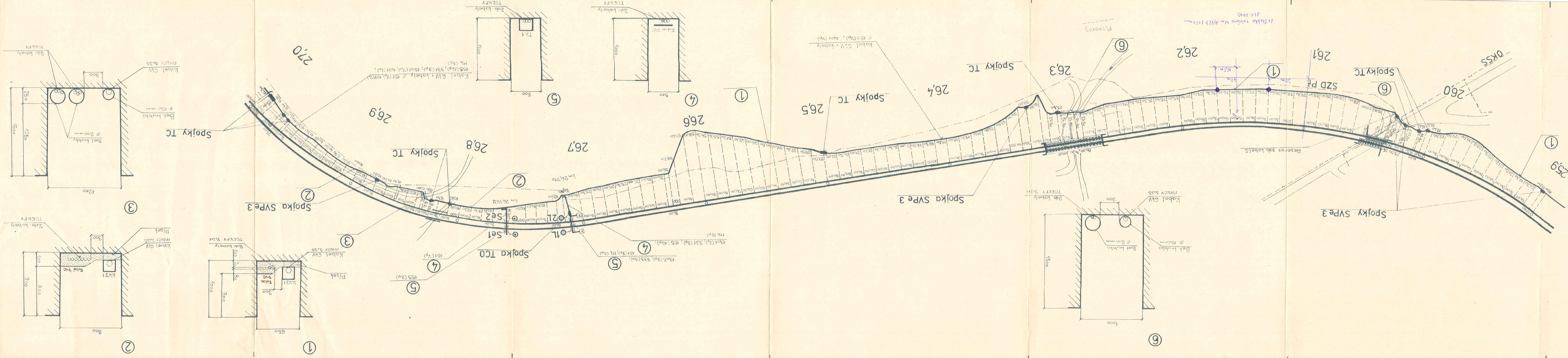
ředitel Oblastního ředitelství Ostrava

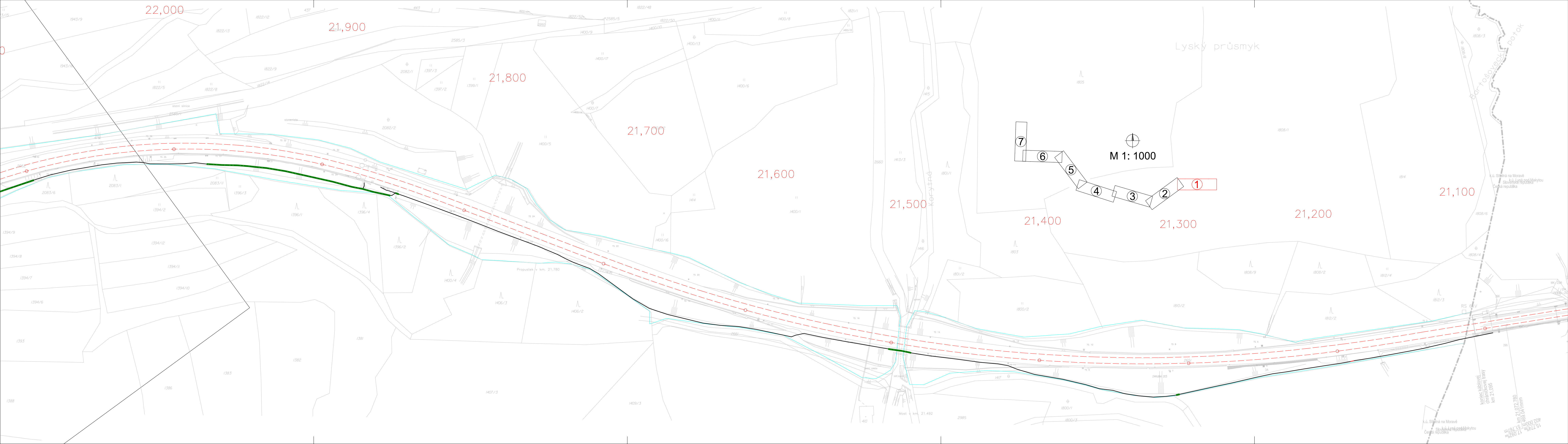
Přílohy

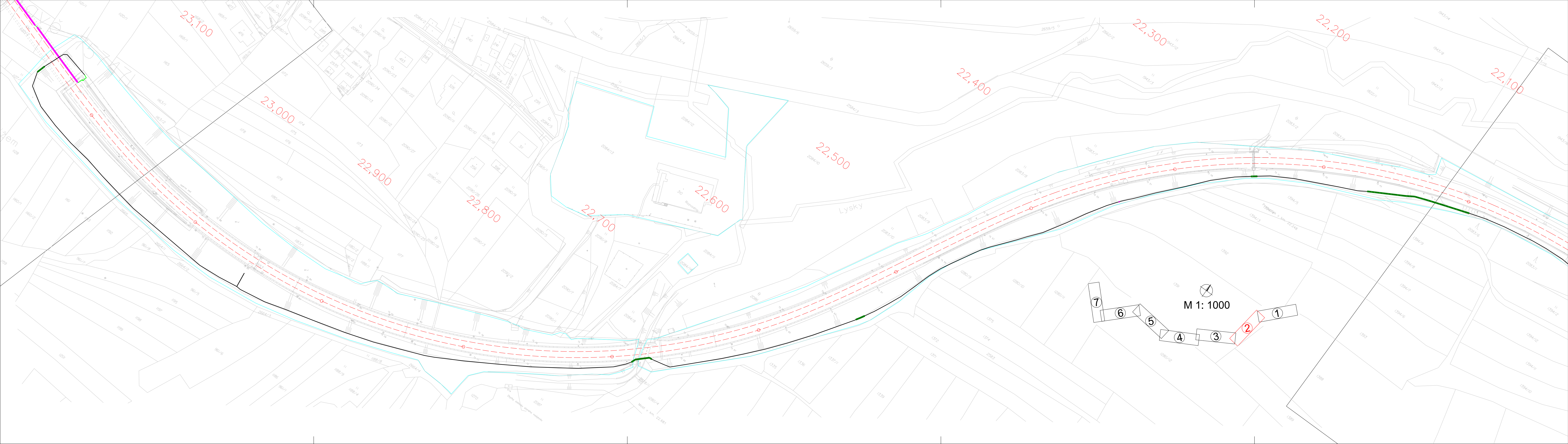
Příloha č. 1 –Vyjádření OŘ Ostrava, SEE Olomouc, č. j. 1312/2024 – SEE

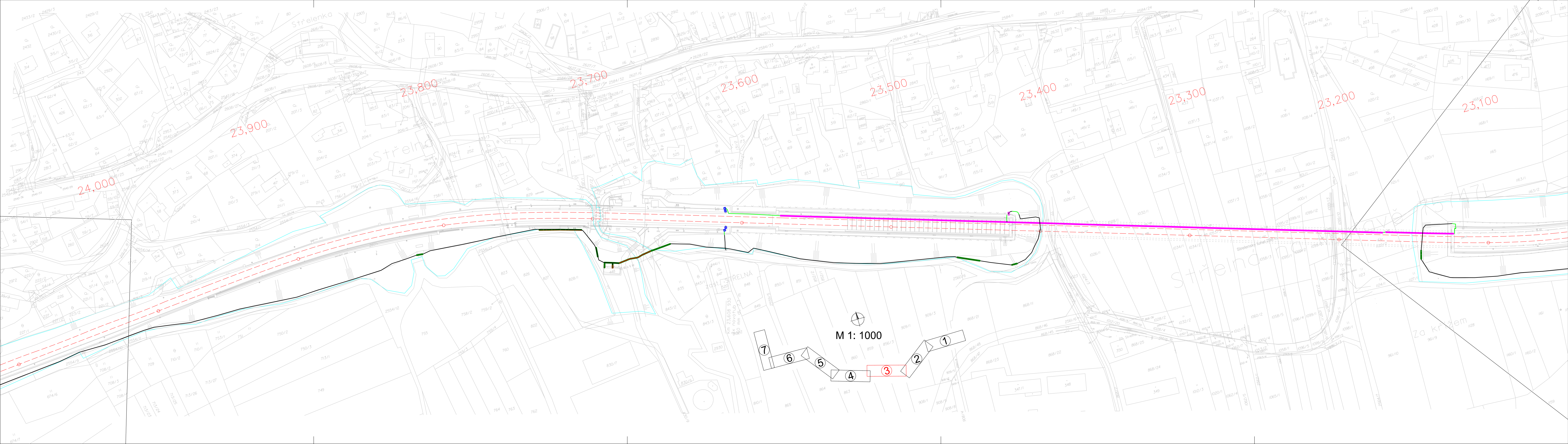
Příloha č. 2 - OŘ Ostrava, SEE Olomouc-situace

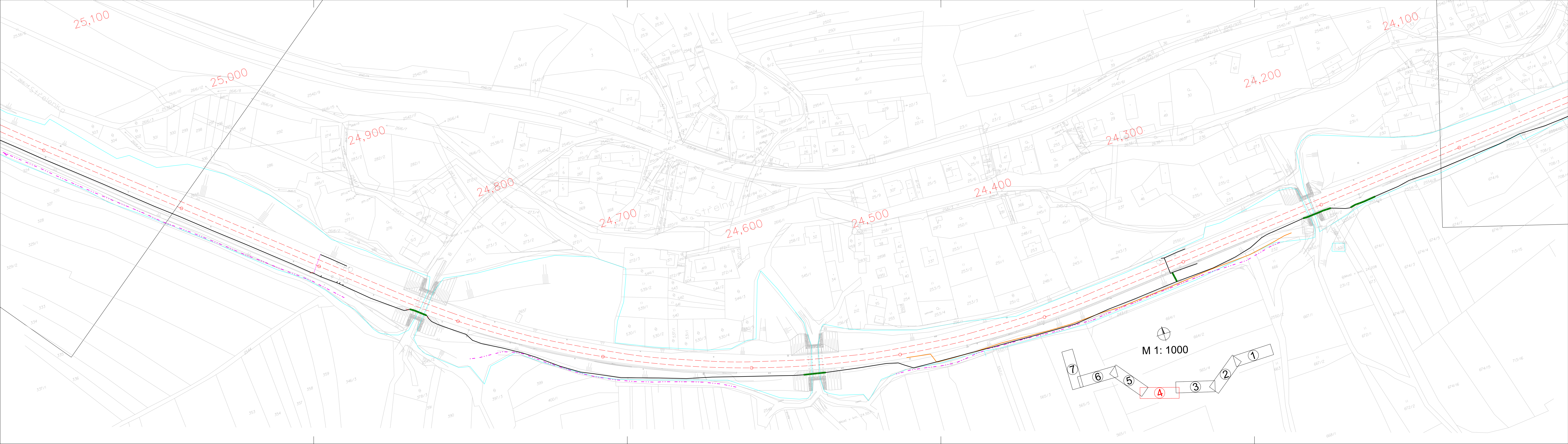
Příloha č. 3 - OŘ Ostrava, SSZT Olomouc-situace

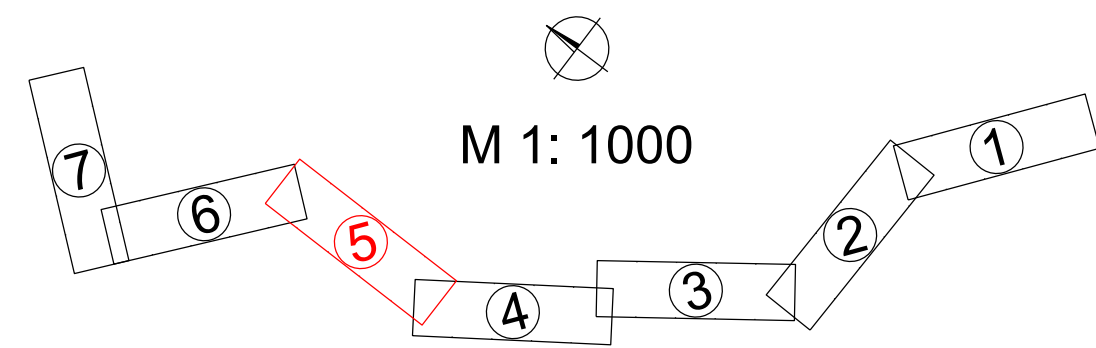
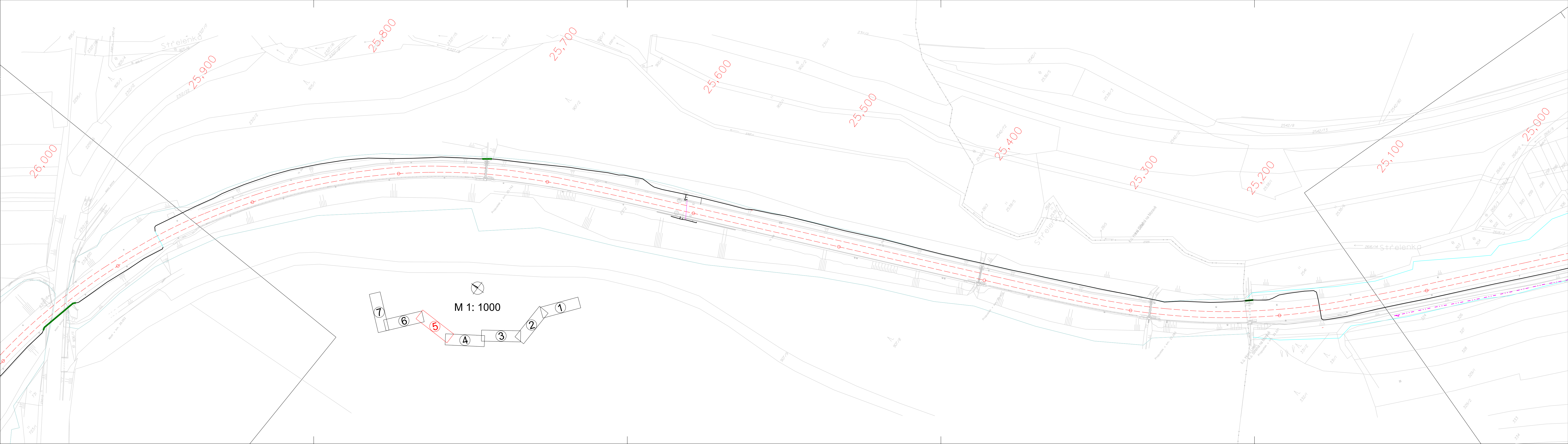




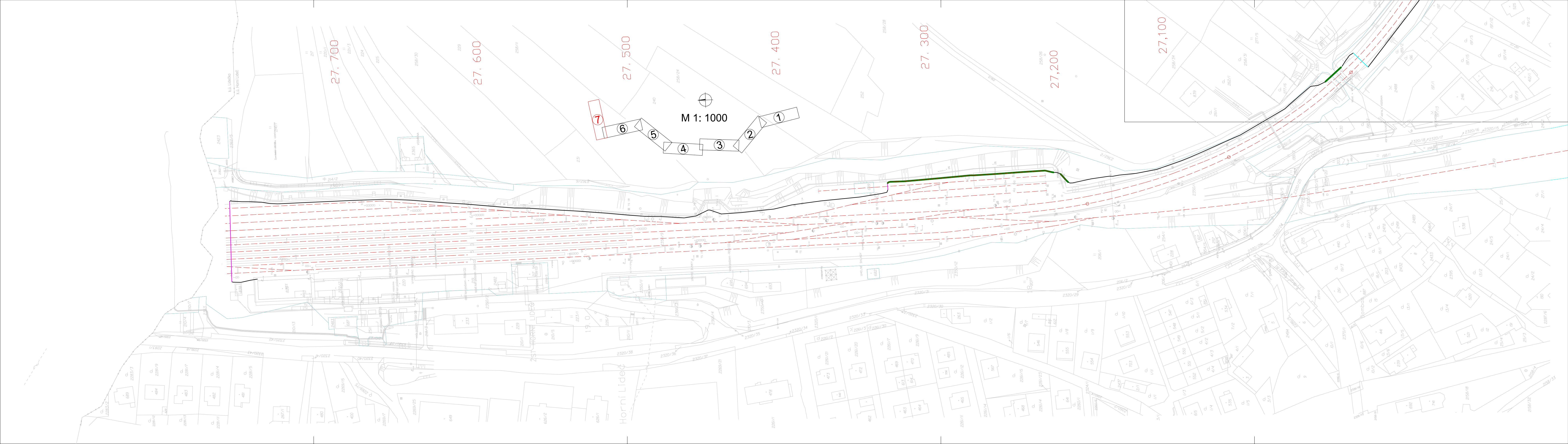


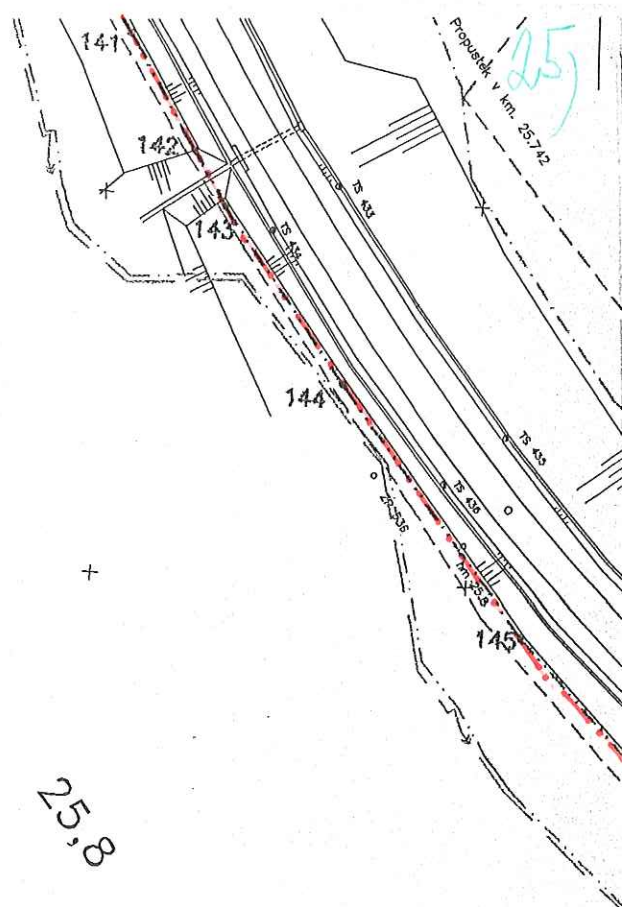








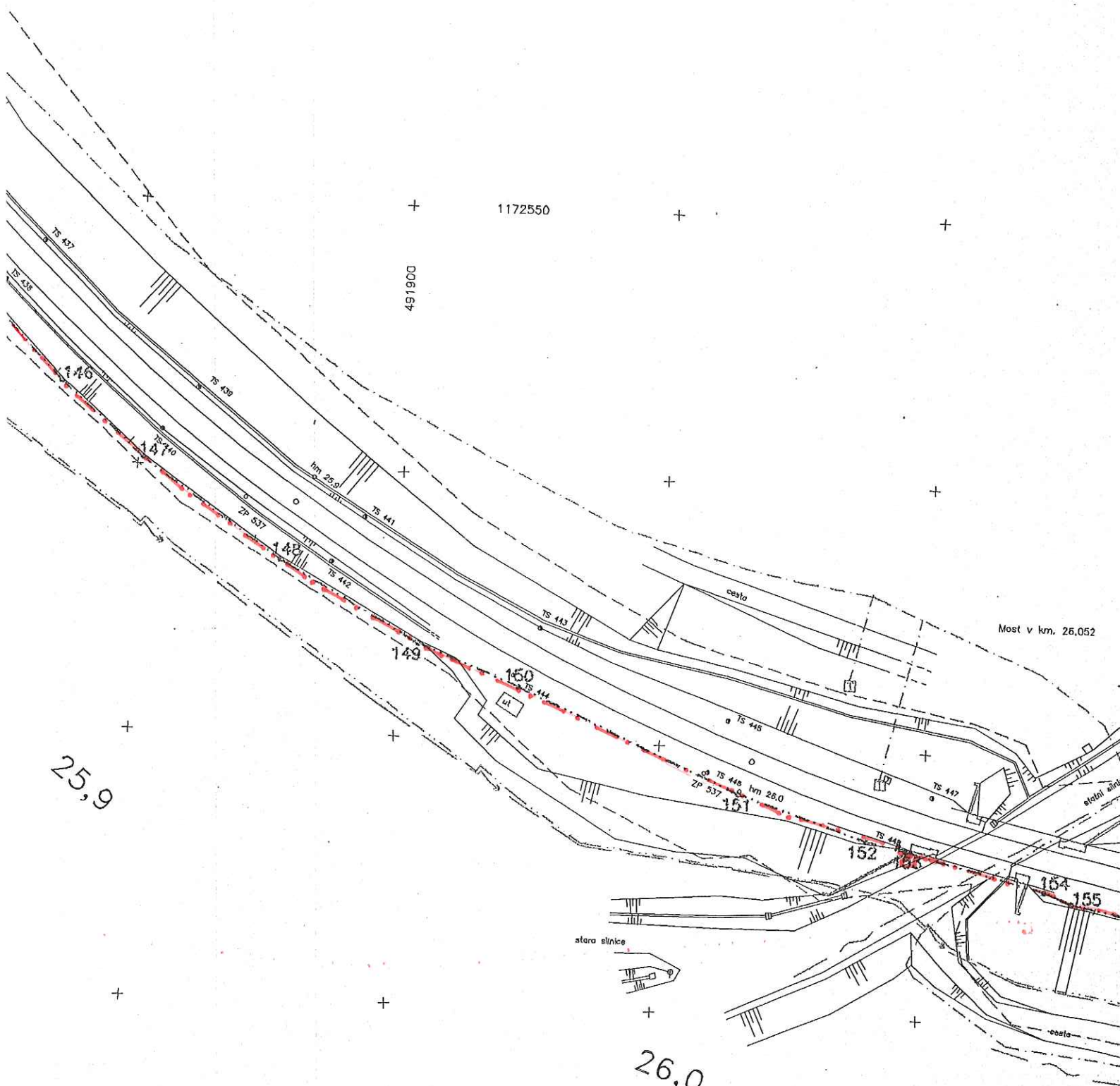




PAVEL VAŇHA
zemní práce
Politických vězňů 15
779 00 OLOMOUC
IČO 63312581 DIČ 379-7509235789

Pavel

26



25,9

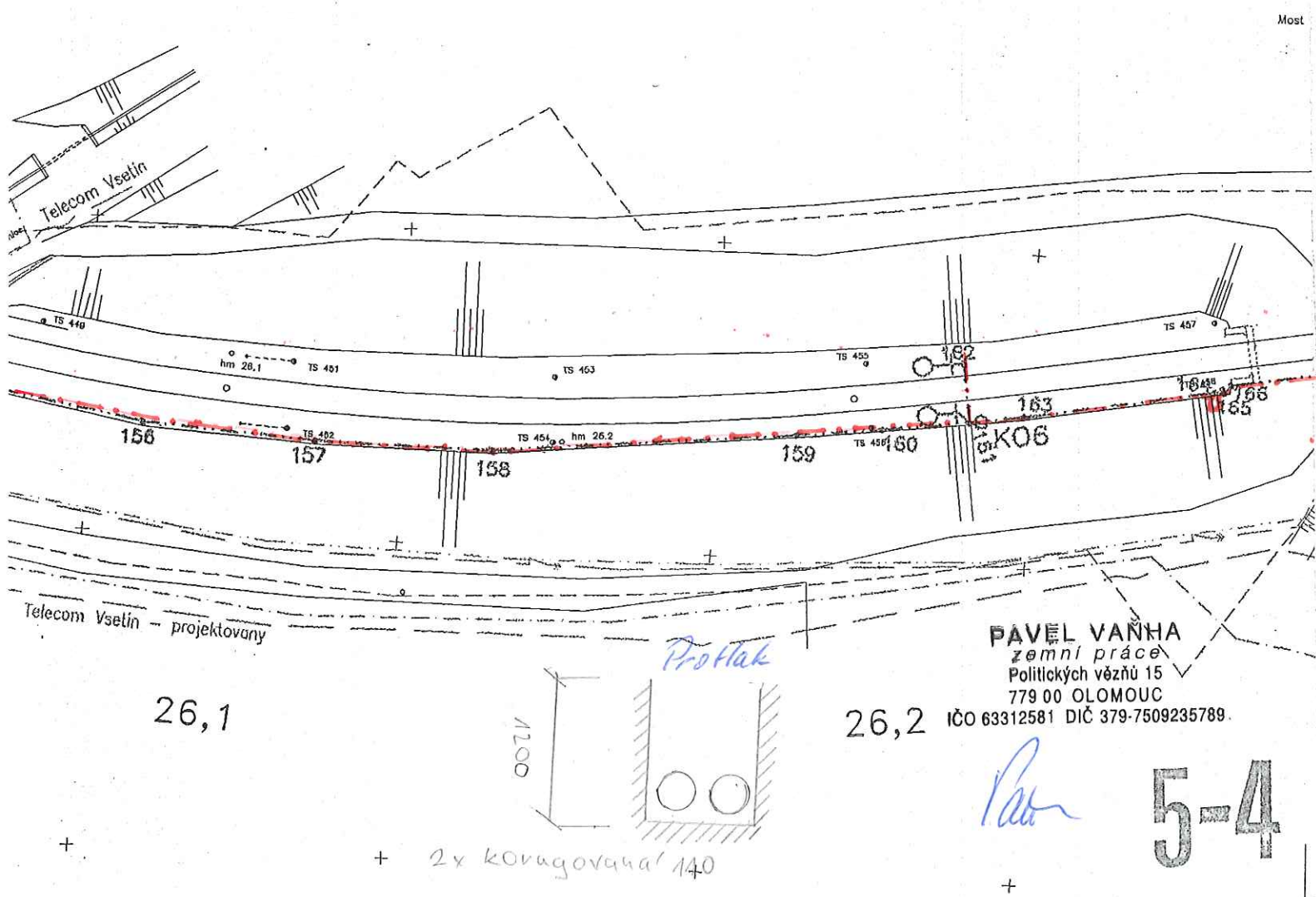
26,0

PAVEL VAŇHA
zemní práce
Politických vězňů 15
779 00 OLOMOUC
IČO 63312581 DIČ 379-7509235789

Pavel

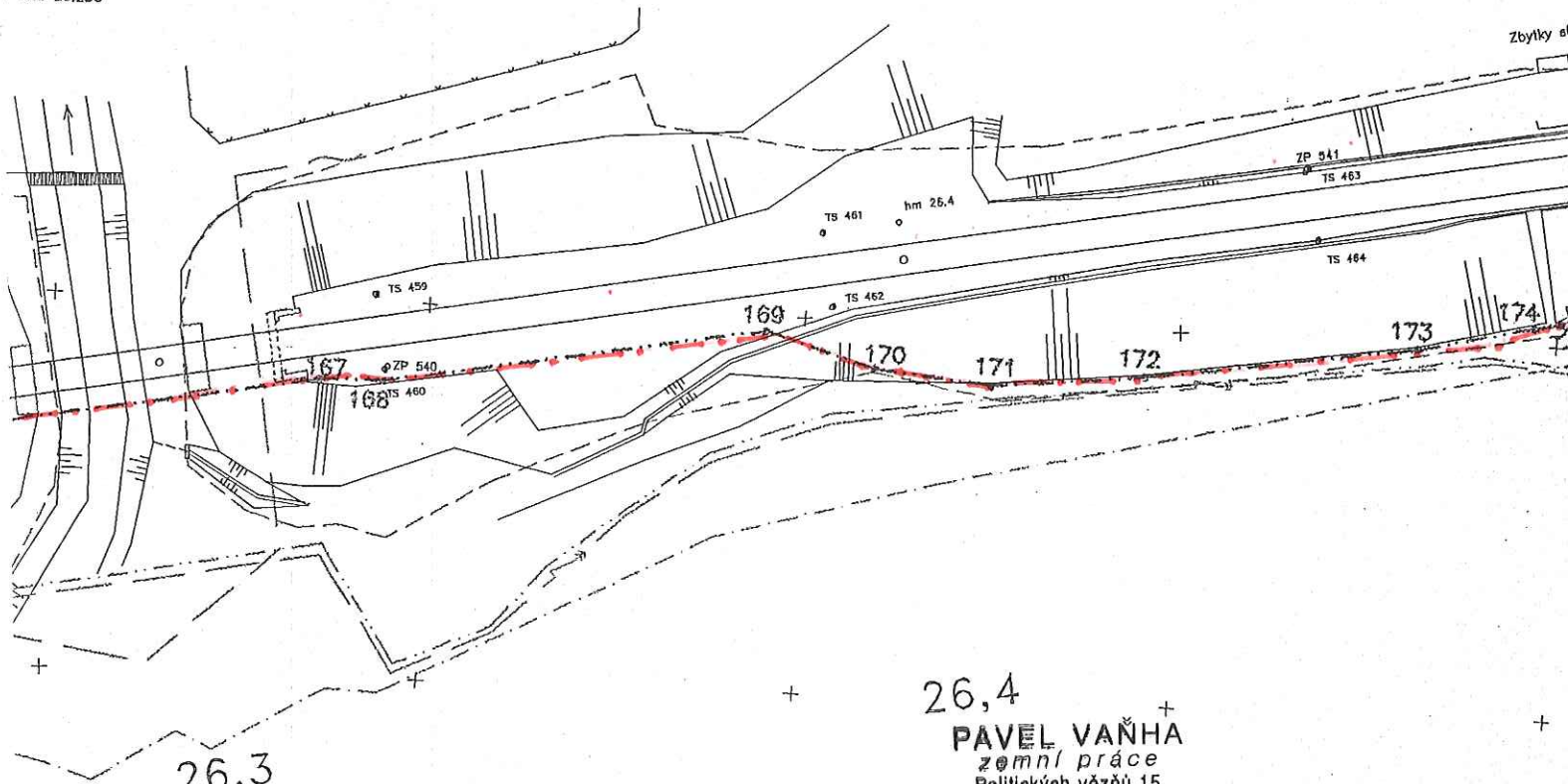
5-5

24



28

v km. 26.296



26,4
PAVEL VAŇHA
zemní práce
Politických vězňů 15
779 00 OLOMOUC
IČO 63312581 DIČ 379-7509235789

Pavel

5-3

29

LEGENDA

----- Hranice pozemku ČD – orientační zákres

Stávající inženýrské sítě – informativní zákres

(před započatím zemních prací nutno vyznačit polohu v terénu)

----- dálkový kabel ČD

----- kabel zab.zář. ČD

-----> vodovod

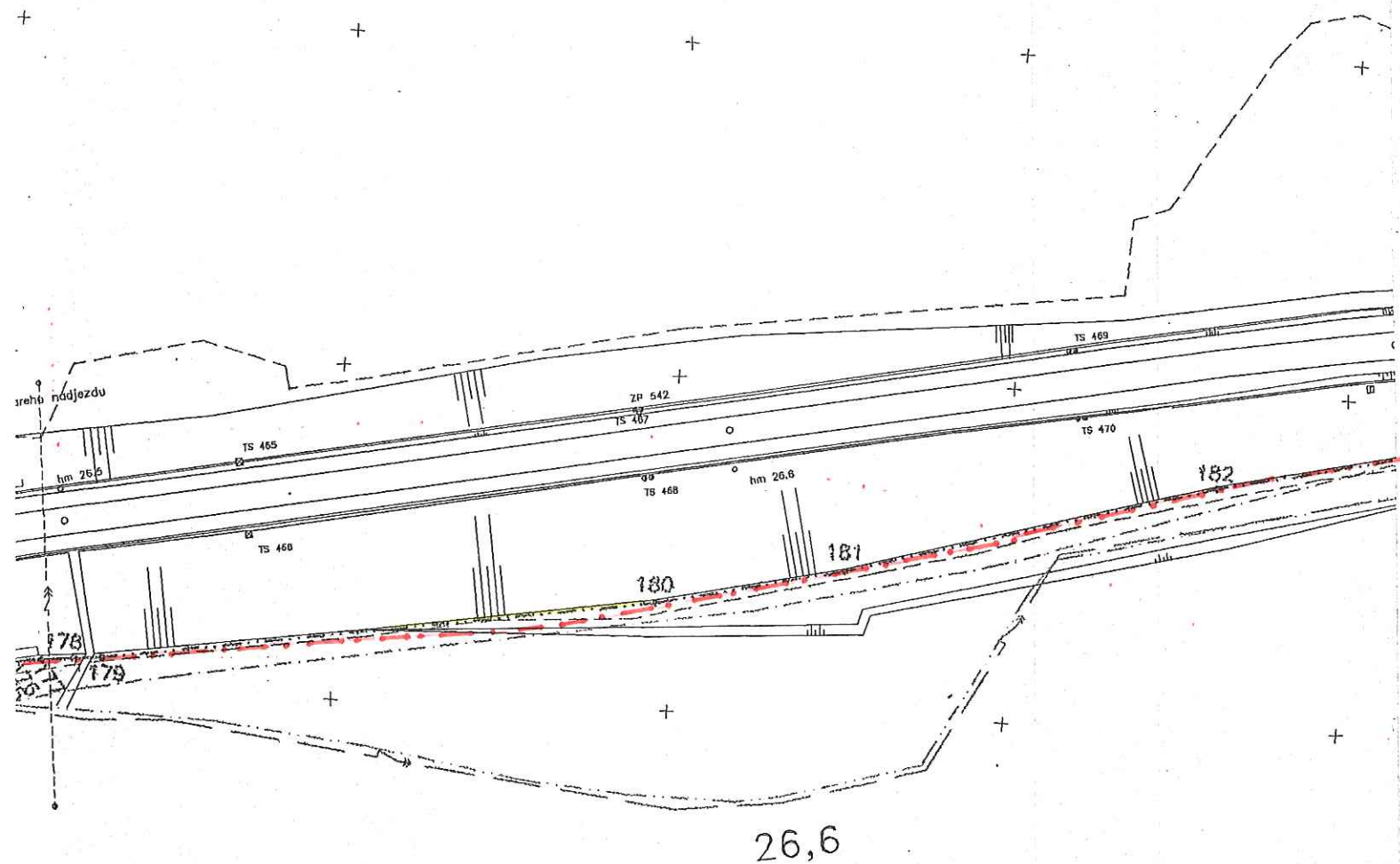
-----> kabel VN

-----> kabel NN

-----> kabel Telecomu

Nové zařízení

-----21----- Kabely a zařízení zabezpečovací, lomový bod kabelové trasy s pořadovým číslem



26,5

26,6

PAVEL VAŇHA

zemní práce

Politických vězňů 15

779 00 OLMOUC

IČO 63312581 DIČ 379-7509235789

Pavel

5-2

ODPOV. PROJEKTANT PS	Ing. KRUPÍČKA	<i>Ing. Krupička</i>
NAVRHL	Ing. KRUPÍČKA	<i>Ing. Krupička</i>
KONTROLOVAL	Ing. JANÁKOVÁ	<i>Ing. Janáková</i>
INVESTOR	ČD, DDC Stavební správa Olomouc	Projekt pro stav. povol.



SUDOP Brno s.r.o.

ČD, DDC UAB HORNÍ LIDEČ – STÁT. HRANICE SR
PS 211 AUTOBLOK

ÚNOR 1996

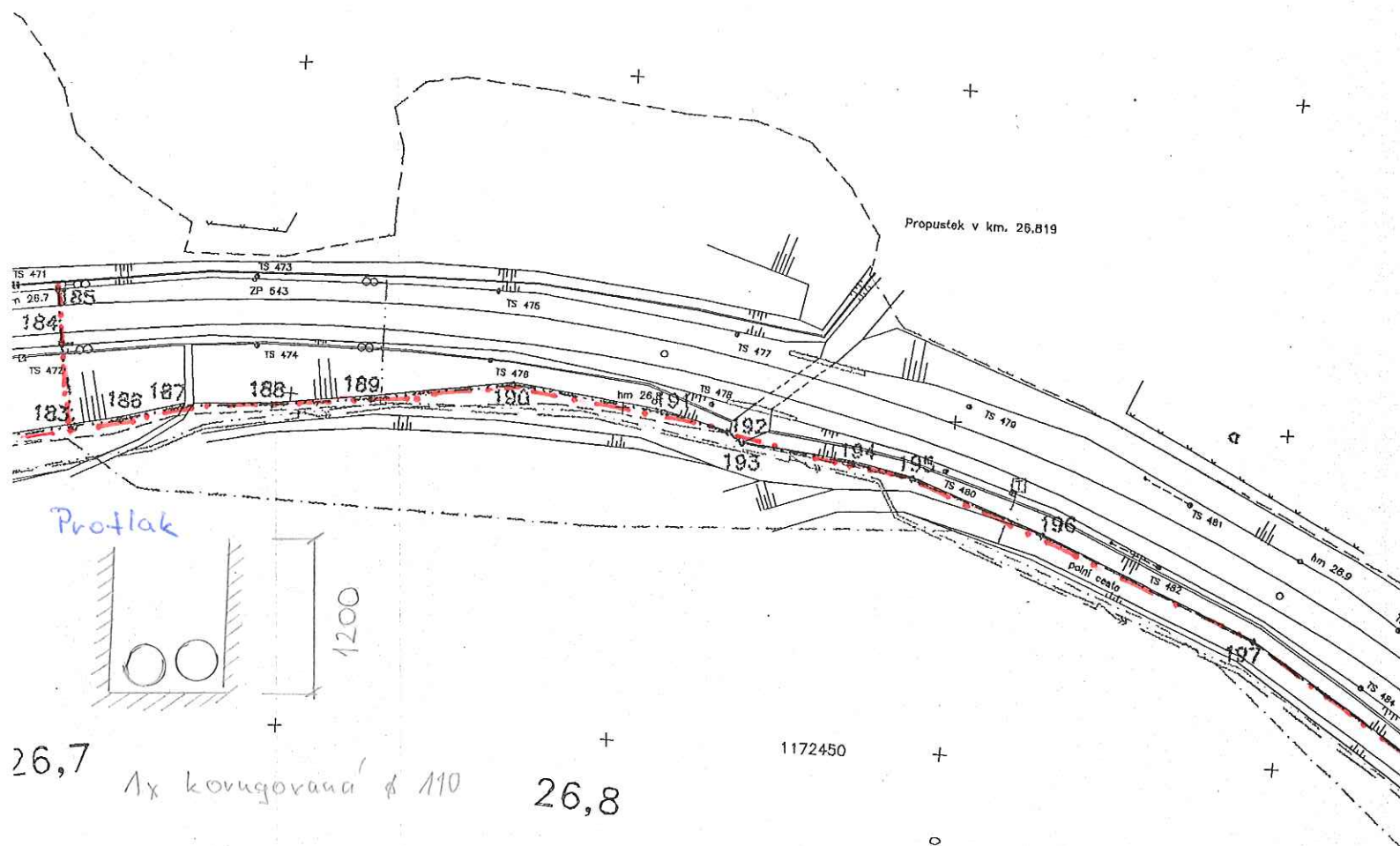
3 0 6 0 0 1 0 1 9 6

POLOHOPISNÝ VÝKRES

MĚŘITKO
1:1000

ČÁST. DOK. VÝKRES
D 1.1

1e



PAVEL VAŇHA

zemní práce

Politických vězňů 15

779 00 OLOMOUC

IČO 63312581 DIČ 379-7509235789

5-1

Obec Horní Lideč, Horní Lideč 292, 756 12 Horní Lideč

DIPONT s.r.o.
Brabcová Kateřina Bc.
Klíšská 1432/18
40001 Ústí nad Labem
IČ: 28693094

Váš dopis zn./ze dne
26.8.2024

Naše značka
2024437815

Vyřizuje/linka
Petřík/734360647

Datum odeslání
25.9.2024

Věc: Sdělení - „Vyjádření k k existenci inženýrských sítí

Název akce: „Most v km 26,049 a most v km 26,295, k.ú. Horní Lideč“

Obec Horní Lideč sděluje, že v zakresleném zájmovém území obec Horní Lideč se nachází vedení splaškové kanalizace, které je v majetku obce Horní Lideč. Jedná se o parcely č. 2373, 765/2, 765/7, 711, 712, 713, 714. Trasa vedení je patrná z přiloženého snímku. Zároveň upozorňujeme, že se v řešené lokalitě mohou nacházet objekty technické infrastruktury jiných vlastníků nebo správců.

Stanislav Petřík
místostarosta

Obecní úřad Horní Lideč
Horní Lideč 292
756 12 Horní Lideč

Bank. spojení: KB a.s. Vsetín,
č. účtu: 4921-851/0100
IČO: 00303780
DIČ: CZ 00303780

E-mail: obec.hornilidec@tiscali.cz
Tel.: 571 447 428
Fax: 571 447 428





Pomáhat a chránit

KRAJSKÉ ŘEDITELSTVÍ ZLÍNSKÉHO KRAJE



Územní odbor Vsetín

dopravní inspektorát – úsek dopravního inženýrství

PCR15ETRPO43726615

Č.j. KRPZ-115551-2/ČJ-2024-151506

Vsetín 25. listopadu 2024

Počet listů: 1

Dipont s.r.o.
Školní 492
760 01 Zlín

Cyklická obnova trati v úseku Horní Lideč - sdělení
K č.j. ze dne 30. října 2024

Krajské ředitelství Zlínského kraje, dopravní inspektorát Vsetín obdržel v elektronické podobě Vaše podání ve věci posouzení dopravní situace – opravu železničního mostu.

Krajské ředitelství policie Zlínského kraje, dopravní inspektorát Vsetín, jako orgán státní správy ve věcech bezpečnosti a plynulosti provozu na pozemních komunikacích ve věci sděluje, že lze souhlasit s navrhovaným řešením. Před započítím prací zhotovitel požádá o stanovisko (přechodná úprava provozu) ve smyslu § 77 odst. 1 písm. c) zákona č. 361/2000 Sb., o provozu na pozemních komunikacích v platném znění pozdějších předpisů (dále jen „zákon o silničním provozu“) a dále požádá o zvláštní užívání dle § 25 odst. 6 písm. c) zákona č. 13/1997 Sb., o pozemních komunikacích v platném znění.

Zpracoval:
por. Eduárd Kotikov DiS.
komisař

npor. Mgr. Pavel CHLÁPEK
vedoucí

(dokument opatřen elektronickým podpisem)

Rozdělovník:

Odbor dopravy a silničního hospodářství
Oddělení silničního hospodářství

DIPONT s.r.o.
Školní 492
760 01 Zlín
Datová schránka

Datum	Oprávněná úřední osoba	Číslo jednací	Spisová značka
6. listopadu 2024	Bc. Helena Dohnalová	KUZL95951/2024	KUSP 93380/2024DOP

Cyklická obnova trati v úseku Horní Lideč – Horní Lideč státní hranice, stanovisko k DIO

Krajský úřad Zlínského kraje, Odbor dopravy a silničního hospodářství (dále jen „KÚZK ODSH“) obdržel dne 30. 10. 2024 Vaši žádost o stanovisko k DIO při opravě železničního mostu v ev. km 26,049 na trati Púchov – Horní Lideč, který převádí dvoukolejnou trať přes silnici I. třídy I/49. Předpokládaný termín realizace opravy je 8 – 10/2025.

KÚZK ODSH je příslušným správním orgánem podle ust. § 124 odst. 4 písm. b) a podle ust. § 77 odst. 1 písm. b) zákona č. 361/2000 Sb., o provozu na pozemních komunikacích a o změnách některých zákonů (zákon o silničním provozu), ve znění pozdějších předpisů (dále jen „zák. č. 361/2000 Sb.“), ke stanovení přechodné úpravy provozu na silnici I/49. Dotčeným orgánem státní správy ve věcech bezpečnosti a plynulosti provozu na pozemních komunikacích je podle ust. § 77 odst. 2 písm. b) zák. č. 361/2000 Sb. Policie České republiky, Krajské ředitelství policie Zlínského kraje, dopravní inspektorát Vsetín. K návrhu na stanovení přechodné úpravy provozu je zapotřebí také doložit vyjádření správce silnice I/49 ŘSD s.p. Správa Zlín.

Dle Vaší žádosti se v tomto konkrétním případě jedná o částečnou uzavírku provozu na silnici I/49 v místě železničního mostu za obcí Horní Lideč ve směru obec Střelná státní hranice, v blízkosti křižovatky se silnicí III/04910 Francova Lhota.

Dopravní opatření jsou rozdělena do dvou etap, kdy v 1. etapě dojde ke snížení podjezdné výšky pod mostem na 4,3 m + rezerva 0,15 m. Pod mostem bude zachován obousměrný provoz, předpokládaná doba dopravního omezení v této etapě je 4 týdny.

Ve 2. etapě dojde ke zúžení vozovky na jeden jízdní pruh, silniční provoz bude řízen kyvadlově světelným signalizačním zařízením, předpokládaná doba dopravního omezení v této etapě jsou 2 týdny pro každý jízdní pruh, celkově 4 týdny.

Návrh na stanovení přechodné úpravy provozu musí obsahovat přehledné situace stávajícího a požadovaného dopravního značení pro každou etapu zvlášť, odpovídající konkrétnímu řešenému místu silnice I/49, zpracované odborníkem v oblasti dopravního značení.

Umístění a provedení dopravních značení musí být v souladu se Zásadami pro dopravní značení na pozemních komunikacích TP 65, schválených MD č.j. 532/2013-120-STSP/1 ze dne 31.7.2013 s účinností od 1.8.2013 (dále jen „TP 65“), podle obecných schémat uvedených v dokumentu ŘSD s. p. „**Příručka pro označování pracovních míst na dálnicích a silnicích**“ (schválena MD ČR, Odborem liniových staveb a sil. správního úřadu dne 24.11.2023 pod č.j. MD- 39682/2023-930/3, sp. zn. MD39682/2023/930 RD, k nahlédnutí/ke stažení: [PPK a dopravní značení - ŘSD \(rsd.cz\)](#), která nahrazuje TP 66. Pro druhou etapu je k využití např. schéma SD 231 „Pracovní místo dlouhodobé, dvoupruh, jízdní pruh – střídavý provoz, provoz řízen SSZ“. Situace navržené přechodné úpravy provozu musí odpovídat konkrétní dopravní situaci v daném místě, a to včetně přechodného dopravního značení na silnici III/04910. Vámi předložené schéma pracovního místa C/5 z TP 66 nelze použít.

Zhotovitel dopravního značení musí mít platné oprávnění pro provádění těchto prací (živnostenský list) a způsobilost pro zajištění jakosti provádění dopravního značení.

Návrh na stanovení přechodné úpravy provozu podá ke KÚZK ODSH zhotovitel v dostatečném časovém předstihu min. 60 dnů před realizací dopravního omezení na silnici I/49.

Stanovení přechodné úpravy provozu je podkladem pro vydání povolení částečné uzavírky provozu na silnici I/49 v souladu s § 24 zákona č. 13/1997 Sb., o pozemních komunikacích, ve znění pozdějších předpisů. Žádost je zapotřebí podat KÚZK ODSH současně s návrhem na stanovení přechodné úpravy provozu.

Tiskopisy návrhu na stanovení přechodné úpravy provozu a žádosti o povolení uzavírky jsou k dispozici na www.zlinskykraj.cz <https://zlinskykraj.cz/oddeleni-silnicniho-hospodarstvi>

Bc. Helena Dohnalová

Státní správa na pozemních komunikacích
(dokument opatřen elektronickým podpisem)



Ve Val. Meziříčí dne: 14. 11. 2024

Vaše zn.: 560/2024

Naše zn.: RSD-418692/2024

Vyřizuje: Pavel Pobořil
Pavel.poboril@rsd.cz

Tel.: 724 140 744

DIPONT s.r.o.

Klíšská 1432/18

400 01 Ústí nad Labem

IDDS: ye7y4jnl

Sil. I/49 - „Cyklická obnova trati v úseku Horní Lideč – Horní Lideč státní hranice“ – vyjádření k plánované přechodné úpravě silničního provozu na sil. I. třídy

Žádost a jednoduchá projektová dokumentace, kterou vypracovala společnost DIPONT s.r.o. v říjnu 2024, řeší opravu železničního mostu (podjezd ev. č. 49-034) na trati Púchov-Horní Lideč, který převádí žel. trať přes silnici I/49 v km 38,818 jejího provozního staničení.

Předpokládá se, že provoz na sil. I/49 bude během opravy veden kyvadlově, s řízením dopravy pomocí světelného signalizačního zařízení. Délka pracovního místa je stanovena do 50 m.

Předpokládaný termín opravy je plánován na měsíce srpen-říjen r. 2025.

Ředitelství silnic a dálnic s. p. (ŘSD s. p.) – Správa Zlín, který má právo hospodařit s majetkem (sil. I/49), **nemá námitek** s navrženou přechodnou úpravou provozu na silnici I/49, v daném úseku, dle předložené projektové dokumentace PDZ, při dodržení zákona o pozemních komunikacích č. 13/97 Sb. v platném znění a respektování těchto podmínek:

1. Upozorňujeme, že toto vyjádření **neslouží** jako podklad ke stanovení přechodné úpravy provozu. Před začátkem akce **požadujeme předložení nové žádosti** s konkrétními termíny a zodpovědnými osobami.
2. **ŘSD s. p. plánuje na měsíce duben-červen roku 2025 opravu silnice I/49 v úseku mezi okružní křižovatkou v Horní Lidči a začátkem obce Střelná (km 38,031-40,130). Termín opravy železničního mostu je z tohoto důvodu nutné konzultovat s úsekovým správcem sil. I/49.**
3. Další připomínky k předmětné opravě železničního mostu stanovíme po obdržení nové žádosti o vyjádření k přechodné úpravě provozu na sil. I/49 a k částečné uzavírcce – viz bod 1.

Digitálně podepsal
Ing. Karel Chudárek
Ředitelství silnic a dálnic s. p.
21.11.2024 12:07:31



Zastoupení:
ŘSD s. p., Správa Zlín, Fügnerovo nábřeží 5476, 760 01 Zlín
Pracoviště: Jičínská 177, 757 01 Valašské Meziříčí

Ředitelství silnic a dálnic s. p.
Správa Zlín
Fügnerovo nábř. 5476
Zlín, 760 01

ičo 65993390
dič CZ65993390

+420 954 901 111
www.rsd.cz

From: Stanislav Petřík <petrik.ou@hornilidec.cz>
Sent: Wednesday, September 25, 2024 3:45:26 PM
To: Martina Šimčíková <simcikova@dipont.cz>
Subject: Re: Mosty Horní Lideč

Dobrý den, na základě Vašeho dotazu sděluji, že uvedené pozemky je možné potenciálně využít pro zařízení staveniště. Finální souhlas je však podmíněn schválením rady obce na základě oficiální žádosti a stanovení podmínek pro využití ploch.

Přeji hezký den

Dne 25.09.2024 v 14:49 Martina Šimčíková napsal(a):

Dobrý den,

navazuji na náš telefonický rozhovor a posílám Vám zakres částí pozemků (hrubý odhad), který by následně při realizaci stavby zhotovitel mohl využít pro zařízení staveniště.

Od obce bychom v ideálním případě poprosili o předběžné stanovisko k dočasnému záboru pozemků, samozřejmě s podmínkami následného schvalování, finančního plnění, atd.

Jedná se o opravu dvou železničních mostů v ev. km 26,049 a ev. km 26,295 na trati Horní Lideč – státní hranice, investora Správa železnic, státní organizace, v rámci realizace akce „Cyklická obnova trati v úseku Horní Lideč - Horní Lideč státní hranice“. [ODKAZ DO MAPY](#)

V rámci opravných prací bude zachována spodní stavba i nosná konstrukce mostů. Bude provedena sanace kamenných opěr a křídel, obnova protikorozi ochrany na nosné konstrukci, výměna dřevěných mostnic.

Pro zařízení staveniště jsme vytypovali pozemky ve vlastnictví obce:

- Pro most v ev. km 26,049:
 - p.č. 907/8, <https://nahlizenidokn.cuzk.cz/ZobrazObjekt.aspx?typ=parcela&id=59248177010>
 - p.č. 907/9, <https://nahlizenidokn.cuzk.cz/ZobrazObjekt.aspx?typ=parcela&id=59248178010>
- Pro most v ev. km 26,295
 - p.č. 710, <https://nahlizenidokn.cuzk.cz/ZobrazObjekt.aspx?typ=parcela&id=2429685810>
 - p.č. 2313, <https://nahlizenidokn.cuzk.cz/ZobrazObjekt.aspx?typ=parcela&id=2430572810>

Děkuji předem za spolupráci, hezký den

Ing. Martina Šimčíková

referent IČ



E: simcikova@dipont.cz | M: 00420 775 290 285

DIPONT s.r.o. - pobočka Zlín

Školní 492, 760 01 Zlín | www.dipont.cz

DIPONT s.r.o. - projektová a inženýrská činnost

Klíšská 1432/18, 400 01 Ústí nad Labem | www.dipont.cz

-- Ing. Stanislav Petřík

Obec Horní Lideč

tel. +420 734 360 647

email: petrik.ou@hornilidec.cz

Předmět: RE: Mosty Horní Lideč
Odesláno: 11.03.2025, 11:50:05
Od: manakova.ou@hornilidec.cz<manakova.ou@hornilidec.cz>
Komu: Martina Šimčíková
Kopie 'Stanislav Petřík'

Dobrý den, paní Šimčíková,
Rada obce projednala žádost o pronájem částí pozemků parc. č. 710 o výměře 300 m² a parc. č. 907/8 o výměře 300 m², obec a k.ú. Horní Lideč
na dobu 90 dní v měsících 08—10/ 2025 státní organizaci Správa železnic, státní organizace, Dlážděná 1003/7, 110 00 Praha 1 pro umístění zařízení
staveniště v rámci stavby „Cyklická obnova trati v úseku Horní Lideč — Horní Lideč státní hranice“. Rada obce navrhuje částku za pronájem ve výši
10.000,- Kč.
Před uzavřením nájemní smlouvy musí obec zveřejnit na dobu 15 dnů záměr pronájmu pozemků. O vyhlášení záměru rozhodne rada obce.
Po uplynutí 15denní lhůty může rada obce rozhodnout o samotném nájmu a uzavření nájemní smlouvy.
Pokud budeme předpokládat nájem od 08/2025, v červenci musíme splnit tyto zákonné podmínky.
Dovoluji si vás požádat o stanovisko k návrhu výše nájemného a následně o zahájení doby nájmu pozemků.
Děkuji, s pozdravem

Ing. Miroslava Maňáková
tajemnice OÚ Horní Lideč
tel.: 571 447 469
mobil: 724 179 012
e-mail: manakova.ou@hornilidec.cz

From: Stanislav Petřík <petrik.ou@hornilidec.cz>
Sent: Tuesday, March 4, 2025 10:37 AM
To: Ing. Miroslava Maňáková <manakova.ou@hornilidec.cz>
Subject: Fwd: Mosty Horní Lideč

Dobrý den,

pro Vaši informaci Vám zasílám v kopii žádost, kterou jsem dnes zaslala na podatelnu obce.

Hezký den, s pozdravem

Ing. Martina Šimčíková
referent IČ



dipont

E: simcikova@dipont.cz | M: 00420 775 290 285

DIPONT s.r.o. - pobočka Zlín
Školní 492, 760 01 Zlín | www.dipont.cz

DIPONT s.r.o. - projektová a inženýrská činnost
Klíšská 1432/18, 400 01 Ústí nad Labem | www.dipont.cz

From: Stanislav Petřík <petrik.ou@hornilidec.cz>
Sent: Wednesday, September 25, 2024 3:45 PM
To: Martina Šimčíková <>
Subject: Re: Mosty Horní Lideč

Dobrý den, na základě Vašeho dotazu sděluji, že uvedené pozemky je možné potenciálně využít pro zařízení staveniště. Finální souhlas je však podmíněn schválením rady obce na základě oficiální žádosti a stanovení podmínek pro využití ploch.

Přeji hezký den

Dne 25.09.2024 v 14:49 Martina Šimčíková napsal(a):

Dobrý den,
navazuji na náš telefonický rozhovor a posílám Vám zakres části pozemků (hrubý odhad), který by následně při realizaci stavby zhotovitel mohl využít pro zařízení staveniště.
Od obce bychom v ideálním případě poprosili o předběžné stanovisko k dočasnému záboru pozemků, samozřejmě s podmínkami následného schvalování, finančního plnění, atd.
Jedná se o opravu dvou železničních mostů v ev. km 26,049 a ev. km 26,295 na trati Horní Lideč – státní hranice, investora Správa železnic, státní organizace, v rámci realizace akce „Cyklická obnova trati v úseku Horní Lideč - Horní Lideč státní hranice“. [ODKAZ DO MAPY](#)
V rámci opravných prací bude zachována spodní stavba i nosná konstrukce mostů. Bude provedena sanace kamenných opěr a křídel, obnova protikorozní ochrany na nosné konstrukci, výměna dřevěných mostnic.
Pro zařízení staveniště jsme vytipovali pozemky ve vlastnictví obce:

1. Pro most v ev. km 26,049:
 1. p.č. 907/8, <https://nahlizeniidokn.cuzk.cz/ZobrazObjekt.aspx?typ=parcela&id=59248177010>
 2. p.č. 907/9, <https://nahlizeniidokn.cuzk.cz/ZobrazObjekt.aspx?typ=parcela&id=59248178010>
2. Pro most v ev. km 26,295
 1. p.č. 710, <https://nahlizeniidokn.cuzk.cz/ZobrazObjekt.aspx?typ=parcela&id=2429685810>
 2. p.č. 2313, <https://nahlizeniidokn.cuzk.cz/ZobrazObjekt.aspx?typ=parcela&id=2430572810>

Děkuji předem za spolupráci, hezký den

Ing. Martina Šimčíková
referent IČ



dipont

E: simcikova@djipont.cz | M: 00420 775 290 285
DIPONT s.r.o. - pobočka Zlín
Školní 492, 760 01 Zlín | www.djipont.cz
DIPONT s.r.o. - projektová a inženýrská činnost
Klíšská 1432/18, 400 01 Ústí nad Labem | www.dipont.cz

--
Ing. Stanislav Petřík
Obec Horní Lideč

tel. +420 734 360 647
email: petrik.ou@hornilidec.cz



Záměr: Z/2025/28884
Řízení: R/2025/31915
Č.j.: R/2025/31915/4

Dne: 25.03.2025

Úřad: Městský úřad Vsetín - DOSS
Svárov 1080
75501 Vsetín

Adresát:
Rozdělovník

75sb29d

Vyřizuje: MARIE HRŇOVÁ
Tel: 571491707

ZÁVAZNÉ STANOVISKO

podle § 2 odst. 1 a § 6 zákona č. 148/2023 Sb., o jednotném environmentálním stanovisku (dále jen „ZJES“)

Městský úřad Vsetín, jako věcně a místně příslušný orgán pro vydání jednotného environmentálního stanoviska dle ustanovení § 11 odst. d) a § 15 písm. a) zákona č. 148/2023 Sb. o jednotném environmentálním stanovisku (dále jen „ZJES“) na základě žádosti ze dne 13.02.2025 o vydání vyjádření/stanoviska OŽP, kterou podala společnost DIPONT s.r.o., IČ: 28693094, se sídlem Klíšská 1432/18, 400 01 Ústí nad Labem, zastupující Správu železnic, státní organizaci, IČ: 70994234, se sídlem Dlážděná 1003/7, 110 00 Praha (dále jen „žadatel“) pro záměr nazvaný **„Cyklická obnova trati v úseku Horní Lideč - Horní Lideč státní hranice most 26,049“** na pozemcích p. č. 2372, 2373, 2312/18, 2312/19 2312/1 (vše ostatní plocha) v k. ú. **Horní Lideč**, dle dokumentace zpracované společností DIPONT s.r.o., IČ: 28693094, odpovědný



projektant Ing. Martin Plšek, ČKAIT: 0402483, datum: 01/2025, číslo zakázky: D24016 (dále jen „záměr“), po posouzení předloženého záměru, vydává v souladu s § 149 zákona č. 500/2004 Sb., správní řád, ve znění pozdějších předpisů (dále jen „správní řád“), a podle § 6 odst. 1 ZJES toto

SOUHLASNÉ JEDNOTNÉ ENVIRONMENTÁLNÍ STANOVISKO:

Záměr nazvaný „**Cyklická obnova trati v úseku Horní Lideč - Horní Lideč státní hranice most 26,049**“ na pozemcích p. č. 2372, 2373, 2312/18, 2312/19 2312/1 (vše ostatní plocha) v k. ú. **Horní Lideč, je z hlediska vlivů na všechny dotčené složky životního prostředí přípustný bez podmínek.**

Odůvodnění

Městský úřad Vsetín, obdržel dne 13.02.2025 žádost, kterou podala společnost DIPONT s.r.o., IČ: 28693094, se sídlem Klíšská 1432/18, 400 01 Ústí nad Labem, zastupující Správu železnic, státní organizaci, IČ: 70994234, se sídlem Dlážděná 1003/7, 110 00 Praha, o vydání vyjádření/stanoviska OŽP pro povolení záměru nazvaného „Cyklická obnova trati v úseku Horní Lideč - Horní Lideč státní hranice most 26,049“ na pozemcích p. č. 2372, 2373, 2312/18, 2312/19 2312/1 (vše ostatní plocha) v k. ú. Horní Lideč.

Vzhledem k tomu, že předmětný záměr podléhá povolování podle zákona č. 283/2021 Sb., stavební zákon, ve znění pozdějších předpisů, se namísto správních úkonů stanovených jinými právními předpisy v oblasti ochrany životního prostředí dle § 2 odst. 1 ZJES vydává toto jednotné environmentální stanovisko.

Byla předložena dokumentace zpracovaná společností DIPONT s.r.o., IČ: 28693094, odpovědný projektant Ing. Martin Plšek, ČKAIT: 0402483, datum: 01/2025, číslo zakázky: D24016 (dále jen „záměr“) a plná moc uzavřená mezi Správou železnic, státní organizací, IČ: 70994234, se sídlem Dlážděná 1003/7, 110 00 Praha a obchodní společností DIPONT s.r.o., IČ: 28693094, se sídlem Klíšská 1432/18, 400 01 Ústí nad Labem, ze dne 20.08.2024.



Městský úřad Vsetín, po prostudování žádosti a přiložené dokumentace, dospěl k závěru, že podaná žádost nebyla úplná a neumožňovala věcné posouzení záměru, proto byl žadatel dne 03.03.2025 vyzván písemností č.j.: R/2025/31915/2 podle § 3 odst. 3 zákona o JES, ve znění pozdějších předpisů, k doplnění žádosti. Žádost byla doplněna dne 04.03.2025 o požadované podklady.

Předmětem záměru je rekonstrukce stávajícího mostního objektu v km 26,049 trati Horní Lideč státní hranice – Hranice na Moravě. Mostní objekt se nachází v extravilánu obce Horní Lideč. Stavba se nachází na pozemcích p.č. 2372, 2373, 2312/18, 2312/19, 2312/1 v katastrálním území Horní Lideč. Pozemky jsou součástí stávající liniové stavby. Jedná se o stavbu dráhy. Most se nachází v širé trati a převádí 2 koleje přes silnici první třídy I/49. S ohledem na technický stav je navržena oprava mostu - bude provedena výměna dřevěných mostnic, nová protikoroze ochrana nosné ocelové konstrukce pod kolejí č.2, doplnění zábradlí na křídlech a sanace spodní stavby. Součástí projektu je statické posouzení nosné konstrukce které tvoří samostatnou přílohu. Přemostěvanou překážkou je komunikace první třídy I/49. Šířka komunikace mezi svodidly je cca 7,3m.

SO 110-11-01 Železniční svršek (zpracovává SŽG)

Předmětem SO je úprava svršku spočívající ve výměně materiálu železničního svršku za kolejnice tvaru UIC 60 na betonových pražcích a vyrovnaní směrových a výškových poměrů. Výměna dřevěných mostnic na mostě bude součástí SO mostu. Objekt je zpracováván Správou železniční geodézie SŽ.

SO 141-11-01 Most

Most je tvořen dvěma samostatnými ocelovými nosnými konstrukcemi uloženými na kamenné opěry. Každou nosnou konstrukci tvoří dva plnostěnné nýtované hlavní nosníky bez mostovky – mostnice jsou uloženy na pásnicích hlavních nosníků. Na konstrukci navazují kolmá svahová křídla z kamenného zdiva. Stavební stav je dle podrobné prohlídky hodnocen jako K2/S2. V rámci opravy mostu je navržena výměna dřevěných mostnic, obnova PKO nosné konstrukce, sanace betonových částí spodní stavby a sanace kamenného zdiva



opěr a křídel. Dále je navrženo nové zábradlí na betonových římsách křídel. Součástí opravy bude také odvodnění rubu opěr pomocí betonové plovoucí desky a rubové drenáže. Oprava mostu zlepší stavebnětechnický stav mostního objektu.

Dopravní řešení:

V dotčeném úseku bude stávající železniční svršek odstraněn a nahrazen novým svrškem tvořeným kolejnicemi tv. UIC 60 na betonových pražcích. Dojde k vyrovnaní směrového i výškového vedení koleje. Traťová rychlost je 80 km/h. Předpokládaný termín realizace stavby je srpen až říjen 2025. Stavba bude probíhat za vyloučení provozu v koleji č.1 v délce 20N v koleji č.2 v délce 60N. Rekonstrukcí se nemění stávající dopravní technologie, rychlost, propustnost apod. Jedná se o zlepšení stavebně-technického stavu dráhy.

Připojení na technickou infrastrukturu - Stávající technická infrastruktura zůstane stavbou nedotčena.

Napojení na dopravní infrastrukturu - Stavba je napojena na stávající dopravní infrastrukturu, její úpravou nedojde ke změně napojení.

Při realizaci záměru se předpokládá vznik následujících odpadů zařazených podle katalogu odpadů (Vyhláška č. 8/2021 Sb., o Katalogu odpadů a posuzování vlastností odpadů): 08 01 11 (N) Odpadní barvy a laky obsahující organická rozpouštědla nebo jiné nebezpečné látky – 0,01 t; 08 01 17 (N) Odpady z odstraňování barev nebo laků obsahujících organická rozpouštědla nebo jiné nebezpečné látky – 25,6 t; 08 01 18 Jiné odpady z odstraňování barev nebo laků neuvedené pod číslem – 25,6 t; 15 01 01 Papírové a lepenkové obaly - 0,05 t; 15 01 02 Plastové obaly - 0,10 t; 15 01 06 Směsné obaly - 0,10 t; 15 01 10 (N) Obaly znečištěné nebezp. látkami - 0,01 t; 17 01 01 beton - 19,4 t; 17 02 04 (N) Sklo, plasty a dřevo obsahující nebezpečné látky nebo nebezpečnými látkami znečištěné - 3,3 t; 17 05 04 zemina a kamení neuvedené pod číslem 17 05 03 - 195,6 t; 20 02 01 biologicky rozložitelný odpad - 3,5 t; 20 03 01 směsný komunální odpad - 0,2 t. S veškerými vzniklými odpady bude nakládáno v souladu s platným zákonem o odpadech.



Vytěžená zemina bude kompletně odvezena na skládku. Případné úpravy či změny určí nebo schválí TDS. Před započítím výkopových prací bude provedena zkouška výkopku, z hlediska uložení na skládku, zda zemina není kontaminovaná nebezpečnými látkami. Zemina pro zásypy a přechodové oblasti bude dovezena.

V rámci stavby dojde ke kácení a mýcení náletových dřevin v obvodu dráhy. Stávající drážní těleso bude v horní části v rozsahu výkopů pro práce na mostě a železničním svršku odtěženo. Po výstavbě mostu bude zřízena přechodová oblast mostu.

Vzhledem k tomu, že předmětný záměr je z hlediska vlivů na všechny dotčené složky životního prostředí přípustný, dospěl příslušný orgán k závěru, že záměr lze ve vztahu k zájmům chráněným na úseku ochrany životního prostředí realizovat, a tedy vydat souhlasné jednotné environmentální stanovisko.

Předmětným záměrem budou dotčeny následující složky životního prostředí:

- Odpadové hospodářství dle zákona č. 541/2020 Sb. o odpadech, ve znění pozdějších předpisů
- Orgán státní správy lesů dle zákona č. 289/1995 Sb., o lesích a o změně a doplnění některých zákonů

Posouzení jednotlivými dotčenými orgány:

Městský úřad Vsetín, odbor životního prostředí, jako příslušný orgán veřejné správy v oblasti **odpadového hospodářství** podle § 146 odst. 3 písm. b) zákona č. 541/2020 Sb. o odpadech, ve znění pozdějších předpisů (dále jen „zákon o odpadech“), posoudil předloženou žádost o vydání jednotného environmentálního stanoviska a vydal **souhlasné vyjádření bez podmínek**.



Podle předloženého záměru se jedná o změnu dokončené stavby, v projektové dokumentaci jsou uvedeny předpokládané druhy odpadů, a je uveden způsob nakládání s jednotlivými odpady, které realizací záměru vzniknou. Uvedený popis nakládání s odpady je v souladu se zákonem o odpadech.

Zároveň upozorňujeme na tyto povinnosti, ve smyslu ustanovení § 15 odst. 2 písm. b) a c) zákona:

- původce stavebního a demoličního odpadu, které sám nezpracuje, musí mít jejich předání v odpovídajícím množství zajištěno písemnou smlouvou před jejich vznikem. Původcem odpadu je ten, z jehož činnosti odpad vzniká, není-li na základě smlouvy určeno jinak;

- prokázat orgánům provádějícím kontrolu podle tohoto zákona, že předal odpad, který produkuje, v odpovídajícím množství (jak je uvedeno v projektové dokumentaci); v případě stavebního a demoličního odpadu se tato povinnost vztahuje i na nepodnikající fyzické osoby, s výjimkou případu, kdy množství produkováného stavebního a demoličního odpadu odpovídá množství stavebního a demoličního odpadu, který může nepodnikající fyzická osoba předat obci.

Městský úřad Vsetín, odbor životního prostředí, jako příslušný orgán státní správy **lesů** podle § 47 odst. 1 písm. a) a § 48 odst. 2 písm. c), a § 48 odst. 3 zákona č. 289/1995 Sb., o lesích a o změně a doplnění některých zákonů (dále jen “lesní zákon”) považuje posuzovaný záměr z hlediska lesního zákona **za přípustný bez podmínek**.

Po důkladném prostudování projektové dokumentace dospěl orgán státní správy lesů k závěru, že vzhledem ke svému charakteru a umístění není záměr v rozporu s lesním zákonem, a není třeba stanovovat podmínky. Nebude vedeno řízení o odnětí nebo omezení pozemků určených k plnění funkcí lesa dle § 16 lesního zákona a předložený záměr nevyžaduje souhlas orgánu státní správy lesů s dělením lesních pozemků dle § 12 odst. 3 lesního zákona. Posuzovaným záměrem nejsou přímo dotčeny pozemky určené k plnění funkcí



lesa, záměr („Cyklická obnova trati v úseku Horní Lideč – Horní Lideč státní hranice most 26,049“) je navržen ve vzdálenosti do 30 m od lesních pozemků parc. č. 907/2 a 907/8 v katastrálním území Horní Lideč a je přípustný bez podmínek.

Městský úřad Vsetín, odbor životního prostředí, jako příslušný **vodoprávní úřad** podle § 104 odst. 2 písm. c) a § 106 odst. 1 zákona č. 254/2001 Sb., o vodách a o změně některých zákonů (vodní zákon), ve znění pozdějších předpisů, ve smyslu § 149 odst. 1 zák. č. 500/2004 Sb., správní řád, není dotčen.

Městský úřad Vsetín, odbor životního prostředí, jako příslušný vodoprávní úřad dospěl po posouzení předložené projektové dokumentace k závěru, že posuzovaný záměr není v rozporu se zájmy chráněnými zákonem č. 254/2001 Sb., o vodách a o změně některých zákonů, ve znění pozdějších předpisů. Záměr se nachází v CHOPAV Vsetínské Vrchy a nenachází se ve vyhlášeném záplavovém území. Záměrem nedojde k ovlivnění vodních poměrů (např. přípojky a liniové stavby v zemi v záplavovém území, které nekříží vodní tok). Záměr je navržen tak, že lze předpokládat, že jeho provedením nebo užíváním nebudou ohroženy zájmy chráněné vodním zákonem, tzn. nedojde k ohrožení povrchových či podzemních vod a záměr nevyžaduje vydání závazného stanoviska vodoprávního úřadu.

Městský úřad Vsetín, odbor životního prostředí, jako příslušný orgán **ochrany přírody** podle § 75 odst. 1 písm. b) zákona č. 114/1992 Sb., o ochraně přírody a krajiny ve znění pozdějších předpisů, **není dotčen.**

Městský úřad Vsetín, odbor životního prostředí, jako příslušný orgán ochrany přírody po prostudování předložené projektové dokumentace dospěl k závěru, že vzhledem k navrhovanému řešení nedojde k rozporu se zájmy chráněnými zákonem č. 114/1992 Sb., o ochraně přírody a krajiny, ve znění pozdějších předpisů. Záměr nevyžaduje závazné stanovisko orgánu ochrany přírody podle § 4 odst. 2, § 8 odst. 1 ani § 12 odst. 2 téhož zákona.



Městský úřad Vsetín, odbor životního prostředí, jako příslušný orgán ochrany **zemědělského půdního fondu** dle ust. § 13 odst. 1 písm. a), dle § 15 a dle § 9 zákona č. 334/1992 Sb., o ochraně zemědělského půdního fondu (dále jen zákon o ochraně ZPF), ve znění pozdějších předpisů, ve smyslu § 149 odst. 1 zák. č. 500/2004 Sb., správní řád, ve znění pozdějších předpisů, **není dotčen.**

Městský úřad Vsetín, odbor životního prostředí, jako příslušný orgán ochrany zemědělského půdního fondu po prostudování předložené projektové dokumentace dospěl k závěru, že posuzovaným záměrem není dotčen zemědělský půdní fond a předložený záměr není v rozporu se zájmy chráněnými zákonem o ochraně ZPF. Na základě výše uvedeného nebudou stanoveny podmínky k zajištění ochrany zemědělského půdního fondu a ani není třeba udělovat souhlas k odnětí dle ust. § 9 odst. 8 zákona o ochraně ZPF.

Toto jednotné environmentální stanovisko bylo vydáno namísto následujících správních úkonů:

- vyjádření k nakládání s odpady ke změně dokončené stavby podle § 146 odst. 3 písm. b) zákona č. 541/2020 Sb. o odpadech
- nahrazuje souhlas orgánu státní správy k umístění záměru dle § 14 odst. 2 zákona č. 289/1995 Sb., o lesích, a o změně a doplnění některých zákonů

Platnost tohoto závazného stanoviska je 5 let ode dne jeho vydání s tím, že může být na žádost žadatele prodloužena v souladu s § 7 odst. 2 ZJES.

Poučení:



Závazné stanovisko ve smyslu § 149 správního řádu není samostatným rozhodnutím a nelze se proti němu odvolat. Jeho obsah je závazný pro výrokovou část správního rozhodnutí vydávaného v následném řízení podle § 1 ZJES. Obsah závazného stanoviska lze napadnout v rámci odvolání proti rozhodnutí, které bylo závazným stanoviskem podmíněno, postupem dle ustanovení § 149 odst. 7 správního řádu.

Vyvěšeno dne:

razítko a podpis oprávněné osoby

Sejmuto dne:

razítko a podpis oprávněné osoby

Podepsáno dle data v el.podpisu.

Digitálně podepsal
Ing. Jindra Tesařová
dne 25.03.2025
10:51

..



Rozdělovník:

Zástupce žadatele

DIPONT s.r.o., Školní 492, 76001 Zlín

K vyvěšení na úřední desku po dobu 15 dní

Městský úřad Vsetín, odbor vnitřní správy, Svárov 1080, 75501
Vsetín

Na vědomí

Obec Horní Lideč



naše značka
5003282823

vyřizuje
Jaroslav Kápička

e-mail
technici@gasnet.cz

datum
19.03.2025

DIPONT s.r.o.
Klíšská 1432/18
40001 Ústí nad Labem

Věc:

Cyklická obnova trati v úseku Horní Lideč - Horní Lideč státní hranice - most km 26,295

K.ú. - p.č.: Horní Lideč

Stavebník: Správa železnic, státní organizace, Dlážďená 1003/7, 11000 Praha

Účel stanoviska: Povolení stavby - nevyžadující ÚR/SP

GasNet, s.r.o., jako provozovatel distribuční soustavy (PDS) a technické infrastruktury, zastoupený GasNet Služby, s.r.o., vydává toto stanovisko:

V zájmovém území vyznačeném v příloze tohoto stanoviska, nejsou umístěna žádná provozovaná plynárenská zařízení a plynovodní přípojky ve vlastnictví nebo správě GasNet, s.r.o.. Mohou se zde nacházet plynárenská zařízení jiných vlastníků či správců, případně i dlouhodobě nefunkční/neprovozovaná plynárenská zařízení bez dostupných informací o jejich poloze a vlastnictví.

V rozsahu území vyznačeného v příloze souhlasíme s :

- povolením stavby dle zákona 183/2006 Sb. ve znění pozdějších předpisů např. s vydáním územního rozhodnutí, zjednodušeným územním řízením, vydáním územního souhlasu, uzavřením veřejnoprávní smlouvy, ohlášením, stavebním povolením, veřejnoprávní smlouvou o provedení stavby nebo oznámením stavebního záměru s certifikátem autorizovaného inspektora.
- s povolením stavby nebo zařízení dle zákona 283/2021 Sb. ve znění pozdějších předpisů.

V případě uzavření veřejnoprávní smlouvy dle zákona 183/2006 Sb. ve znění pozdějších předpisů nebude GasNet, s.r.o. ani GasNet Služby, s.r.o., jako zmocněnec GasNet, s.r.o., účastníkem územního ani stavebního řízení a nebudou uvedeni ve třetích osobách veřejnoprávní smlouvy.

Platí pouze pro území vyznačené v příloze tohoto stanoviska a to 24 měsíců ode dne jeho vydání.

Stanovisko bylo vygenerováno na základě vaší žádosti automaticky.

V případě dotčení pozemku v majetku společnosti GasNet, s.r.o. je třeba dále projednat smluvní vztah k tomuto pozemku. Kontakt na projednání naleznete na adrese www.gasnet.cz/cs/kontaktni-system/, činnost "Smluvní vztahy - pozemky a budovy plynárenských zařízení", případně na Zákaznické lince GasNet 555 90 10 10.

GasNet Služby, s.r.o.

Plynárenská 499/1 · Zábřovice · 602 00 Brno · T 555 90 10 10 · www.gasnet.cz

IČ: 27935311 · DIČ: CZ27935311


Zápis do obchodního rejstříku: Krajský soud v Brně, sp. zn. C 57165, dne 26. 7. 2007

Certificate of incorporation: Regional Court in Brno, ref. number C 57165, on 26th July 2007

Zákaznická linka GasNet 555 90 10 10, info@gasnet.cz, www.gasnet.cz

Za správnost a úplnost dokumentace předložené s žádostí včetně jejího souladu s platnými předpisy plně zodpovídá její zpracovatel. Stanovisko nenahrazuje případná další stanoviska k jiným částem stavby.

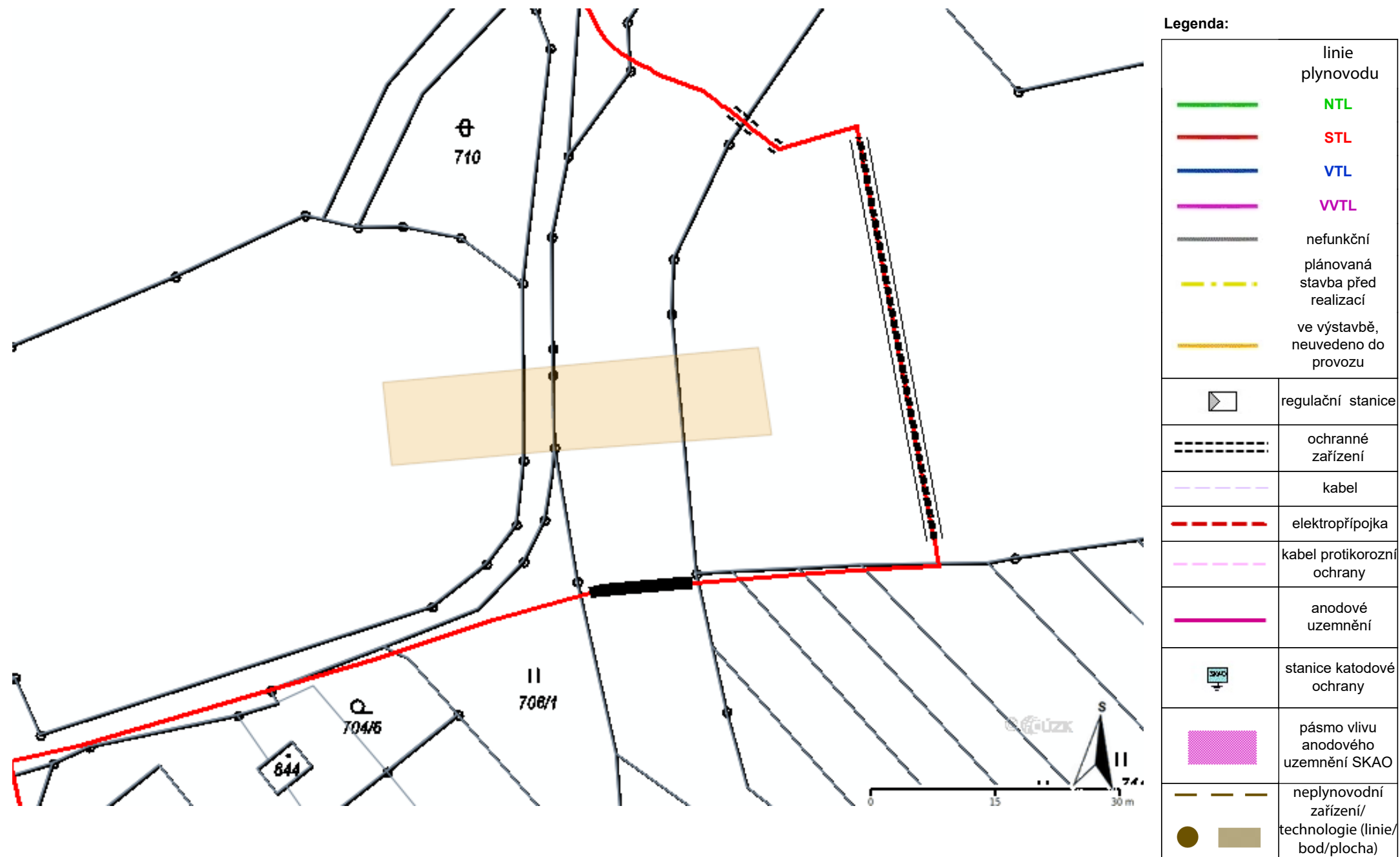
V případě další korespondence nebo jednání (např. změna stavby) uvádějte naši značku - 5003282823 a datum tohoto stanoviska. Kontakty jsou k dispozici na <https://www.gasnet.cz/cs/kontaktni-system/>.

A handwritten signature in purple ink, appearing to read 'Kápička', is placed over a rectangular area that has been redacted from the document.

GasNet, s.r.o.
zastoupená společností GasNet Služby, s.r.o., IČ 27935311
Jaroslav Kápička
Vedoucí zpracování externích požadavků
Odbor zpracování externích požadavků

Přílohy: Orientační zakres plynárenského zařízení

Provozovatel DS: GasNet, s.r.o.; Stavebník: Správa železnic, státní organizace, Dlážděná 1003/7, 11000 Praha. K.ú.: Horní Lideč.





Investor:
Správa železnic, státní organizace

Dlážděná 1003/7
11000 Praha

Vaše značka:
Číslo jednací: **743/2025**
Vyřizuje: **Ing. Pavlína Štachová**
Telefon: **+420 571484039**
E-mail: **pavlina.stachova@vakvs.cz**

Žadatel:
DIPONT s.r.o.
Martina Šimčíková
Klíšská 1432/18
40001 Ústí nad Labem

Název akce: **Cyklická obnova trati v úseku Horní Lideč -
Horní Lideč státní hranice - most km 26,295**

Důvod akce / žádosti: **Provádění stavby, pro jejíž provedení není třeba povolení dle Stavebního zákona**

Zájmové území

Obec: **Horní Lideč**
Katastr: **Horní Lideč**

Datum vydání vyjádření: **19.03.2025**
Platnost tohoto vyjádření: **19.03.2026 (12 měsíců)**

V blízkosti zadané lokality se nachází vodohospodářské zařízení: kanalizace splašková v majetku Sdružení obcí Mikroregionu Vsetínsko a ve správě společnosti Vodovody a kanalizace Vsetín, a.s., (dále jen vodohospodářské zařízení) viz. přiložená dokumentace.
Upozorňujeme, že podkladová katastrální mapa v přiloženém snímku má pouze informativní charakter.

K vodohospodářskému zařízení, které není ve správě společnosti Vodovody a kanalizace Vsetín, a.s. (dále jen společnost), a může se nacházet v uvedené lokalitě, vydává vyjádření jeho vlastník nebo provozovatel. Toto vyjádření se nevztahuje na vodovodní a kanalizační přípojky ve vlastnictví jejich majitelů na soukromých pozemcích.

Souhlasíme s provedením záměru stavby dle přiložené situace, která je nedílnou součástí tohoto vyjádření a předložené projektové dokumentace za podmínky, že stavba bude respektovat ochranné pásmo vodohospodářského zařízení.

Před zahájením stavby je nutno vypořádat majetkoprávní vztahy (zajistit souhlasy vlastníků dotčených pozemků).

Před zahájením zemních prací je nutno požádat o vytýčení vodohospodářského zařízení na příslušném středisku vodovodů společnosti – viz příloha pro stavebníka

K zemním pracím v ochranném pásmu vodohospodářského zařízení ve správě společnosti Vodovody a kanalizace Vsetín, a.s. budou přizváni pracovníci příslušných středisek společnosti Vodovody a kanalizace Vsetín, a.s. - viz příloha pro stavebníka.

Během stavby nutno zajistit stávající vodohospodářské zařízení proti poškození.

Požadujeme dodržet Podmínky pro provádění stavebních prací v blízkosti vodohospodářských zařízení.

Podmínky pro provádění stavebních prací v blízkosti vodohospodářských zařízení:

Při provádění stavebních nebo jiných prací, jimiž mohou být dotčena vodohospodářská zařízení, je stavebník nebo jím pověřený subjekt povinen v souladu s platnými právními předpisy a normami učinit veškerá



opatření, aby nedošlo k ohrožení nebo poškození vodohospodářských zařízení a majetku třetích osob, zdraví a je srozuměn s tím, že:

1. Vodovody a kanalizace pro veřejnou potřebu se zřizují a provozují ve veřejném zájmu a jsou chráněny právními předpisy. Ochranná pásma jsou vymezena vodorovnou vzdáleností od vnějšího líce stěny potrubí nebo kanalizační stoky na každou stranu takto: vodovodní řady a kanalizační stoky do průměru 500 mm včetně je ochranné pásmo 1,5 m, vodovodní řady a kanalizační stoky nad průměr 500 mm je ochranné pásmo 2,5 m. U vodovodních řadů nebo kanalizačních stok o průměru nad 200 mm, jejichž dno je uloženo v hloubce větší než 2,50 m pod upraveným povrchem, se vzdálenosti ochranného pásma od vnějšího líce potrubí zvyšují o 1,0 m na každou stranu.

2. Při činnostech v blízkosti vodohospodářských zařízení je povinen respektovat ochranná pásma vodovodních řadů a kanalizačních stok tak, aby nedošlo k poškození nebo zamezení přístupu k vodohospodářskému zařízení. Při křížení nebo souběhu zemních prací s vodohospodářským zařízením dodrží ČSN 73 6005 Prostorová úprava vedení technického vybavení v platném znění.

3. Písemně uvědomí nejméně 7 pracovních dnů předem společnost Vodovody a kanalizace Vsetín, a.s. (dále jen společnosti) o zahájení stavby s uvedením odpovědné osoby a kontaktu na ni.

4. Před zahájením zemních prací zabezpečí vytýčení vodohospodářských zařízení po záhozu. V případě nemožnosti vytýčení zařízení z povrchu budou stavebníkem (investorem) provedeny ručně kopané kontrolní sondy. S vytýčením budou prokazatelně seznámeni pracovníci, kteří budou práce provádět. Vytýčení vodohospodářských zařízení provedou (dle příslušné lokality a sítě) pracovníci společnosti uvedení v příloze pro stavebníka na základě písemné objednávky.

5. Na trase vodohospodářských zařízení (včetně ochranného pásma) není oprávněn umisťovat konstrukce nebo jiná podobná zařízení, měnit niveletu terénu, vysazovat trvalé porosty ani měnit rozsah a konstrukci zpevněných ploch. Na zemní práce do 1 m od vnějšího okraje vodohospodářského zařízení nebudou používány mechanické prostředky. Výkop bude proveden ručně se zvýšenou opatrností. Mimo zpevněné plochy není dovoleno přejíždět vodohospodářské zařízení vozidly nebo stavební mechanizací, pokud nebude potrubí včetně ovládacích armatur zabezpečeno proti mechanickému poškození. Způsob mechanické ochrany a změnu nivelety terénu nutno odsouhlasit s pracovníkem společnosti (dle příslušné lokality a sítě) uvedeným v příloze pro stavebníka.

6. Je povinen každé zjištěné, nebo způsobené poškození vodohospodářského zařízení neprodleně oznámit na dispečink společnosti s nepřetržitou službou na telefonu 571 484 041 nebo 571 484 047.

7. Případné poruchy nebo havárie vodohospodářského zařízení (např. prolomení potrubí, sesunutí potrubí, porušení kabelového vedení apod.) v místě křížení nebo souběhu stavby s vodohospodářským zařízením budou v průběhu stavby a také po dobu běžící záruční lhůty odstraněny na náklady stavebníka (investora). Taktéž vzniknou-li následné škody na majetku třetích osob (bytové i nebytové prostory, komunikace, chodníky, zeleň apod.) v průběhu stavby a po dobu záruční lhůty vinou poruchy vodohospodářského zařízení v místě křížení nebo souběhu stavby s vodohospodářským zařízením, bude tato škoda uplatněna u stavebníka (investora).

Vyjádření je platné pouze pro zájmové území určené a vyznačené žadatelem a taktéž pro stanovený účel. V případě, že budou práce zahájeny po uplynutí doby platnosti tohoto vyjádření, nelze toto vyjádření použít jako podklad pro zahájení prací a je třeba požádat o vydání nového nebo prodloužení stávajícího vyjádření.



VODOVODY A KANALIZACE VSETÍN, a.s.

Jasenická 1106, 755 01 Vsetín
Zapsaná u Krajského soudu v Ostravě, oddíl B, vložka 682

Vodovody a kanalizace Vsetín, a.s.
755 11 Vsetín, Jasenická 1106

Ing. Pavlína Štachová
technik TPČ
Vodovody a kanalizace Vsetín, a.s.

Přílohy:














počet příloh: 5
souborové přílohy:

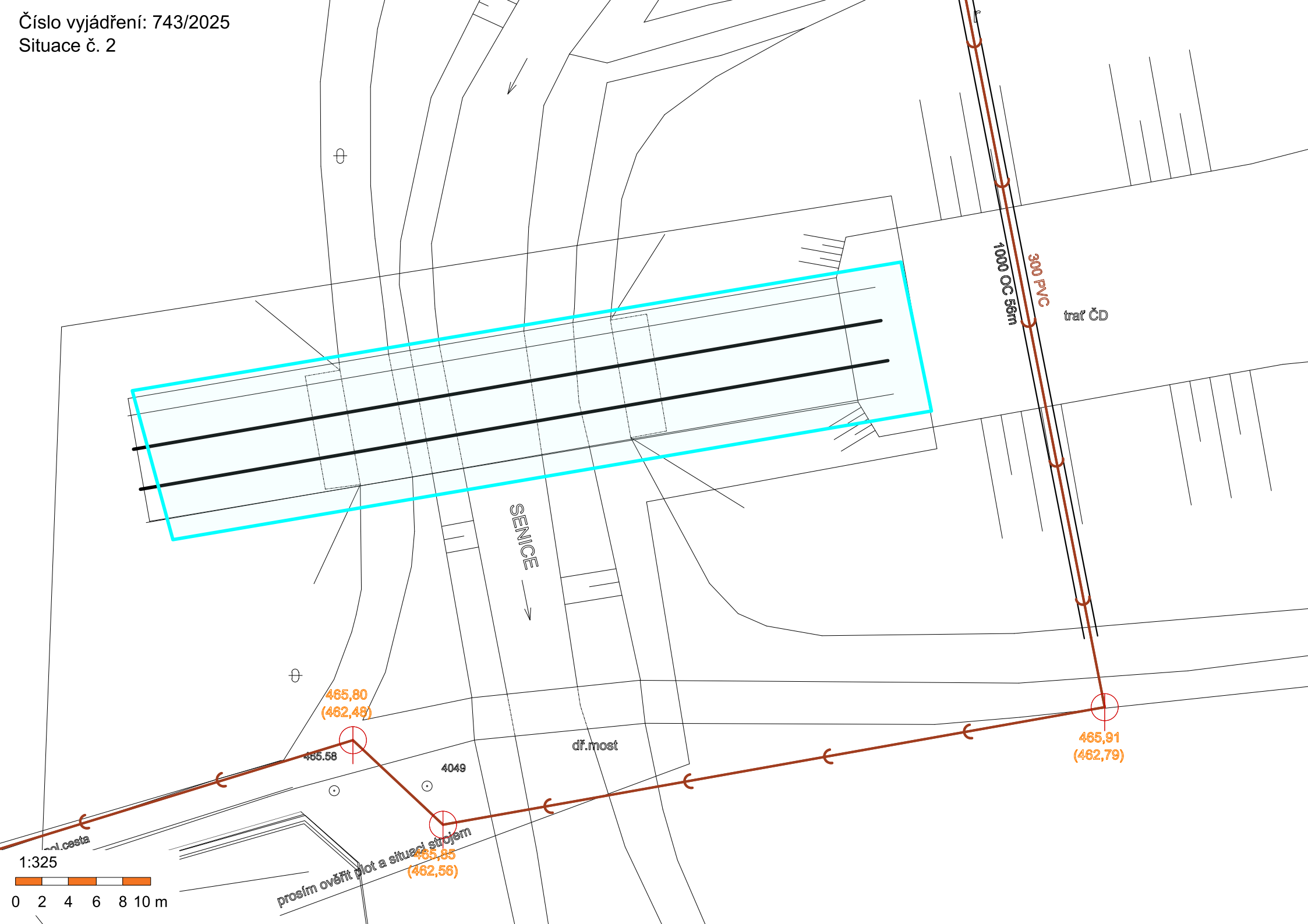
- Situace č. 2.pdf (příloha vyjádření)
(SHA1: 08845a33d7f3ab69da3a4a7b172e66f32830246b)
- Situace č. 1.pdf (příloha vyjádření)
(SHA1: 7d28739f5a57148cb254da23949f996280732390)
- C.3_Koordinacni_situace_stavby.pdf (příloha žádosti)
(SHA1: ccc1872f9ba24336c89b056f81893299ba32ccba)
- priloha_pro_stavebnika.pdf (legenda/interní příloha)
(SHA1: 9f6382ad70024cd1cd22797e1e25940c199d27e0)
- Legenda.pdf (legenda/interní příloha)
(SHA1: ae9757fb3de56e1f8e1376aef47412a4e6039964)

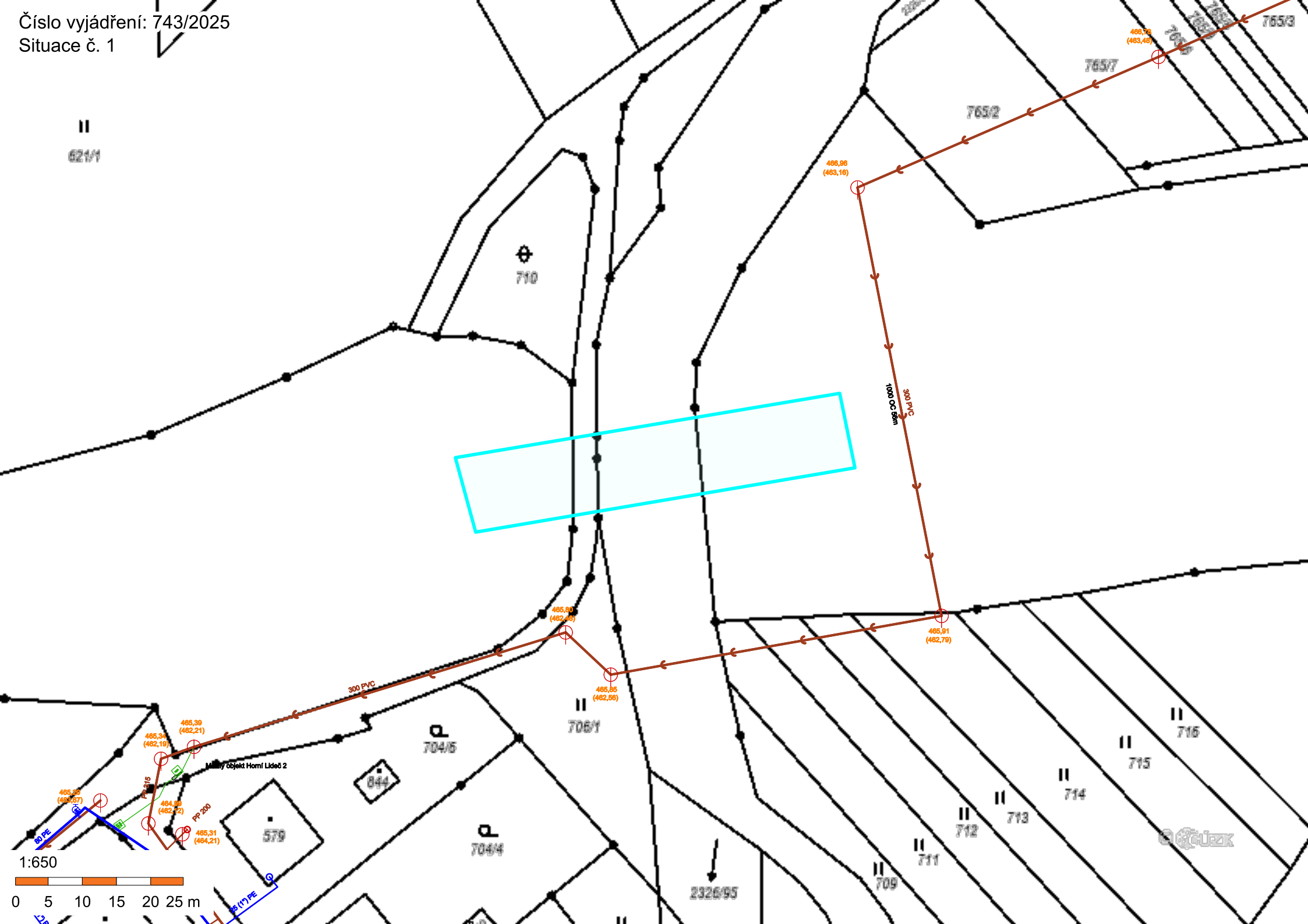
Příloha pro stavebníka (investora) pro vlastní realizaci stavby

1. Projektant je povinen před umístěním nové stavby do terénu zjistit u vlastníka nebo provozovatele umístění stávajících vodohospodářských zařízení. V případech, kdy není možno z technických důvodů přesně určit směr a hloubku potrubí, zajistí lokalizaci pomocí kopaných sond.
2. Projektant musí respektovat při navrhování vnitřního vodovodu soulad s EN 1717 – Ochrana proti znečištění pitné vody ve vnitřních vodovodech.
3. Před zahájením zemních prací je nutno zabezpečit vytýčení vodohospodářských zařízení ve správě Vodovodů a kanalizací Vsetín a.s. (dále jen vodohospodářské zařízení). Pod pojmem vodohospodářské zařízení se v tomto případě rozumí veškeré sítě (vodovodní, kanalizační, silové, signalizační a ovládací elektrické vedení), zařízení na těchto sítích (armatury, šachty, aj.) a objekty v majetku společnosti Vodovody a kanalizace Vsetín a.s. (dále jen společnost) nebo jí provozované. S vytýčením prokazatelně seznámit pracovníky, kteří budou práce provádět. Vytýčení vodohospodářského zařízení se provede na základě písemné objednávky podané na příslušné provozní středisko společnosti.
 - středisko vodovodů Vsetín (p. Psota, tel. 571484035)
 - středisko vodovodů Valašské Meziříčí (p. Ondruš, tel. 571621642)
 - středisko vodovodů Rožnov p./R. (p. Martinák, tel. 571654660)
 - skupinový vodovod (p. Bláha, tel. 571484056)
 - katodová ochrana potrubí (Ing. Václavík, tel. 571484049)
 - středisko kanalizací Vsetín (p. Schweiner, tel. 571411092)
 - středisko kanalizací Valašské Meziříčí (p. Fusek, tel. 571622329)
 - středisko kanalizací Rožnov pod Radhoštěm (p. Holuša, tel. 571658386)
4. Zemní práce do vzdálenosti 1 m od okraje potrubí budou prováděny ručním výkopem se zvýšenou opatrností tak, aby nedošlo k poškození vodohospodářských zařízení. V případě obnažení potrubí bude toto zabezpečeno před poškozením, a to i třetí osobou.
5. V případě křížení nebo souběhu s vodohospodářským zařízením bude výkop vhodně zabezpečen proti prosednutí, sesunutí popřípadě prolomení zařízení.
6. V místě křížení i souběhu s vodohospodářským zařízením budou prováděny zásypy vhodným materiálem, po vrstvách a budou hutněny tak, aby pod, po stranách a 0,3 m nad vodohospodářským zařízením byla dosažena únosnost zeminy (zásypu), dle podmínek realizace pozemních komunikací.
7. Je zakázáno provádět takové zemní práce a terénní úpravy při kterých by mohlo dojít ke změně krytí vodovodního řadu a vodovodní přípojky a to méně jak 1 300 mm a více jak 1 600 mm od horního líce potrubí; u kanalizačních stok nesmí být krytí od horního líce potrubí menší než 1 500 mm; u kabelových vedení (přípojky NN, signalizační kabely a kabely katodové ochrany potrubí) musí být krytí zachováno 800 mm.
8. Za míru zhutnění zásypů a bezporuchovost vodohospodářských zařízení v místě křížení nebo souběhu s vodárenským zařízením ručí stavebník (investor) po dobu 2 let ode dne provedení zásypu vodohospodářského zařízení.
9. Neprodleně ohlásit každé neplánované odkrytí vodohospodářského zařízení na výše uvedená střediska podle charakteru odkrytého zařízení. V případě poškození vodohospodářského zařízení toto neprodleně ohlásit na centrální dispečink společnosti s nepřetržitou poruchovou službou – tel. 571484041, 571484047.
10. Před vlastním napojením na vodovod nebo kanalizaci ve správě společnosti musí být uzavřena smlouva o dodávce vody z vodovodu a odvádění odpadních vod kanalizací. Tuto je nutné uzavřít osobně na zákaznickém centru společnosti na adrese: Jasná 1106, 755 01 Vsetín (tel. č. 571484030, 571484063).
11. Vlastní realizace vodovodní nebo kanalizační přípojky včetně napojení na vodovodní nebo kanalizační síť ve správě společnosti bude dohodnuta na příslušném provozním středisku nejméně 7 dní předem a při stavbě bude dbáno pokynů jeho pracovníků. Montáž vodovodní přípojky provedou zaměstnanci příslušného provozního střediska vodovodů. Práce musí být připraveny a provedeny tak, aby případné přerušení dodávky pitné vody bylo omezeno na co nejkratší dobu.
12. Při zjištění zásadního rozporu mezi údaji v projektové dokumentaci a skutečností neprodleně zastavit práce a toto oznámit na příslušné provozní středisko společnosti. V práci pokračovat až po projednání a schválení dalšího postupu.
13. Změny stavby oproti předložené projektové dokumentaci budou předem projednány s oprávněným zástupcem společnosti.
14. Před záhozem obnažených potrubí, míst připojení a ukončení potrubí, přípojek a k tlakové zkoušce požadujeme přizvat oprávněného zástupce příslušného provozního střediska společnosti ke kontrole vodohospodářského zařízení a bude písemně vyhotoven souhlas k zásypu vodohospodářského zařízení. Bez provedené kontroly není možno provést zásyp. V případě nedodržení této podmínky bude stavebník (investor) povinen na vlastní náklad opět odkryt vodohospodářské zařízení k následné kontrole.
15. Poklopy ovládacích armatur, hydrantů a šachet vodohospodářských zařízení budou osazeny do nivelety okolního terénu nebo komunikace a budou podloženy betonovými prstenci. Vodovodní potrubí bude opatřeno signalizačním vodičem, který bude vyveden do poklopů ovládacích armatur a hydrantů volnou smyčkou a výstražnou fólií z PVC umístěnou 300 mm nad vodovodní potrubí. Před záhozem potrubí požadujeme funkčnost signálního vodiče odzkoušet pracovníkem společnosti. Ovládací armatury na vodovodním potrubí a hydranty budou v terénu označeny orientačními tabulkami dle ČSN 75 5025 s upevněním na pevných stavbách.
16. V průběhu realizace stavby až do jejího dokončení budou všechna nadzemní zařízení (poklopy, ovládací armatury, hydranty...) vhodně chráněny proti mechanickému poškození (např. betonovou rourou vyčnívající 60 cm nad terén). Před konečnou úpravou terénu bude budoucí provozovatel vyzván k ověření funkčnosti zařízení.
17. Vodohospodářská zařízení (především vodovodní řady, kanalizační stoky, přípojka a povrchové prvky) musí být před záhozem zaměřeny oprávněným geodetem a předány v digitální formě (formát .dgn) na pracoviště GIS. Zaměření vodohospodářských zařízení musí být provedeno v souladu se směrnicí VaK č. 019/02 Na zaměření vodárenských a kanalizačních zařízení a vyhotovení digitální technické mapy v jejich okolí. Zaměření polohopisu a výškopisu musí být provedeno v souladu se směrnicí Jednotné digitální technické mapy Zlínského kraje – JD TM ZK (viz. <http://www.jdtm-zk.cz/>). Ověřený polohopis a výškopis bude předán správci JD TM ZK.
18. Vodovodní přípojka musí být osazena vodoměrnou soupravou s upevňovacím držákem např. FEST-KOM, FEST-ROH od firmy VOD-KA a.s. Litoměřice.
19. Napojení nového vodovodního potrubí na stávající požadujeme realizovat po vyhovujících tlakových zkouškách a rozbořech pitné vody v potrubí.
20. Požadujeme, aby oprávněný zástupce příslušného provozního střediska společnosti byl přizván ke kolaudačnímu řízení.
21. K výstavbě vodovodních řadů a vodovodních přípojek je dovoleno používat pouze materiály jenž mají *hygienické atesty pro styk s pitnou vodou*.
22. Při realizaci stavby budou respektovány ČSN 75 5401, ČSN 75 5402, ČSN 75 5411, ČSN 73 6005, EN 1717 a návazné české normy a předpisy.

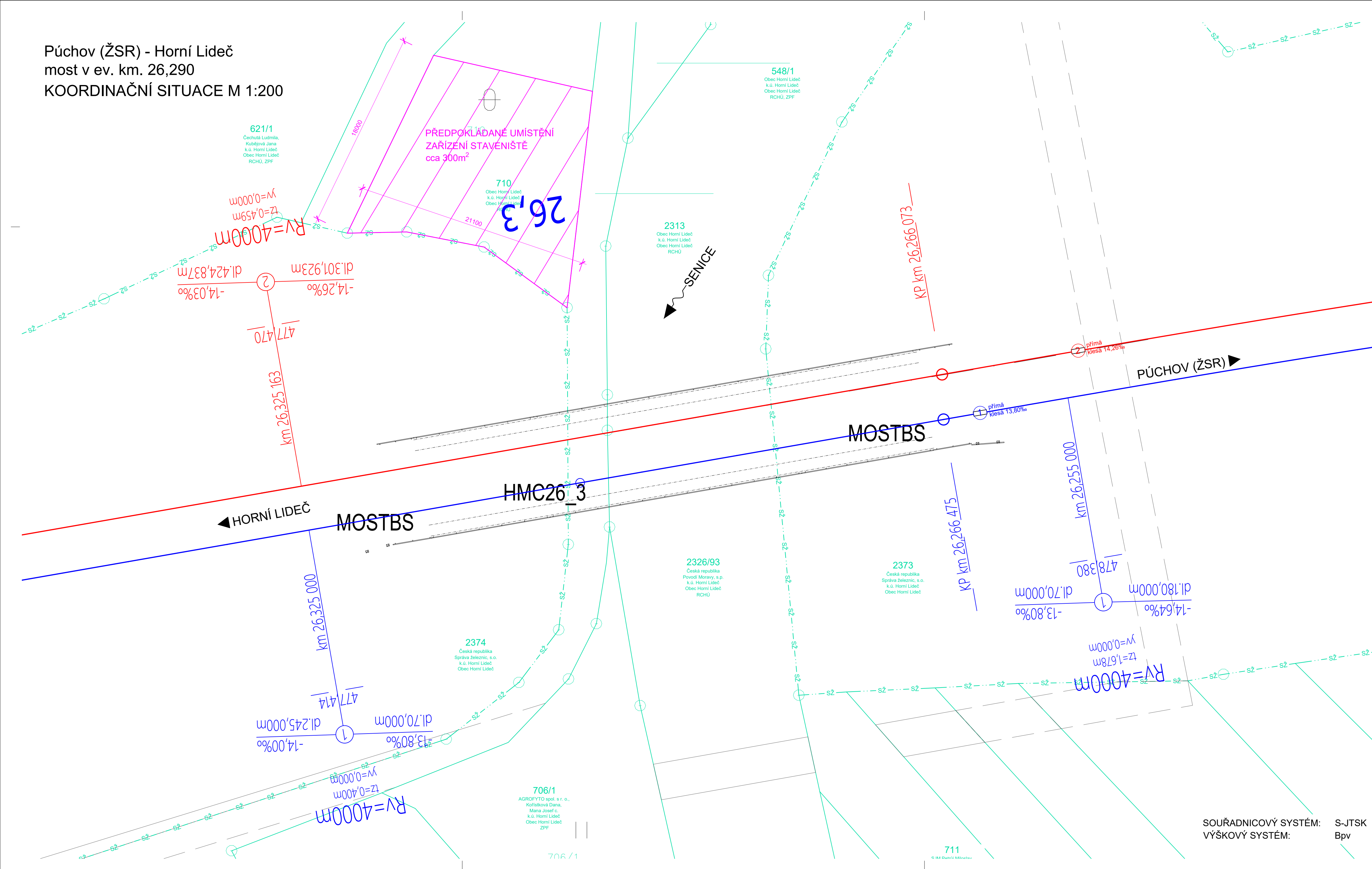
Legenda sítí

	kanalizace v cizím vlastnictví
	jednotná kanalizace
	splašková kanalizace
	dešťová kanalizace
	kanalizace geodeticky měřená
	kanalizace z dokumentace
	kanalizace orientačně
	vodovod geodeticky měřený
	vodovod z dokumentace
	vodovod orientačně
	vodovod v cizím vlastnictví
	kabelové vedení silové VaK Vsetín
	kabelové vedení sdělovací VaK Vsetín









Púchov (ŽSR) - Horní Lideč
most v ev. km. 26,290
KOORDINAČNÍ SITUACE M 1:200



LEGENDA ČAR:

- KATASTR - HRANICE POZEMKŮ
—5—5—5—5— KATASTR - VNITŘNÍ KRESBA (SLUČKY)
—...SŽ...SŽ— KATASTR - HRANICE POZEMKŮ SPRÁVY ŽELEZNIC, s.o.
— — — — — KATASTR - VĚCNÉ BŘEMENO





LEGENDA STÁVAJÍCÍCH INŽENÝRSKÝCH SÍTÍ

- | | |
|---|--|
|  | INŽENÝRSKÉ SÍTĚ A ZAŘÍZENÍ SSZT OLOMOUČ
- ve správě SŽ, s.o. - OŘ Ostrava |
|  | PLYNOVOD - GasNET Služby, s.r.o. |
|  | OPTICKÝ KABEL - CETIN, a.s. |
|  | JEDNOTNÁ KANALIZACE, Vodovody a kanalizace Vsetín, a.s. |

STAVBA: Cyklická obnova trati v úseku Horní Lideč - Horní Lideč státní hranice - most km 26,295

OBJEDNATEL:  **SPRÁVA
ŽELEZNIC**

Správa železnic, s.o.
Dlážděná 1003/7
110 00 Praha 1

 dipont			DIPONT s.r.o., projektová a inženýrská činnost Klíšská 1432/18, 400 01 Ústí nad Labem E: dipont@dipont.cz T: 00420 475 201 724			Zakázka: D24016		Datum: 03/2025	
ODP. PROJEKTANT SO		VYPRACOVAL		TECHNICKÁ KONTROLA		Účel PD:		PDPS	
ING. FRANTIŠEK KORTUS		ING. EVA PINKOVÁ		ING. PETR NOVÁK		Měřitko:		1:200	
						Formát:		8xA4	
STAVBA: Cyklická obnova trati v úseku Horní Lideč - Horní Lideč státní hranice - most km 26,295						Část: D.1.2		Paré:	
PŘÍLOHA: KOORDINAČNÍ SITUACE						Příloha: C.3			